

периметр земельки домод № 4 по ул. Халтуркина,
№ 1 по 2-му Спортивной пер.,
№ 6 по 1-му Спортивной пер.

СОДМАСОВАНО

21 архитектор
Эрвара

А. Георгиевич

15.11.93 г.

Архитектурный отдел
Редакция
Мельничко
Ишметта

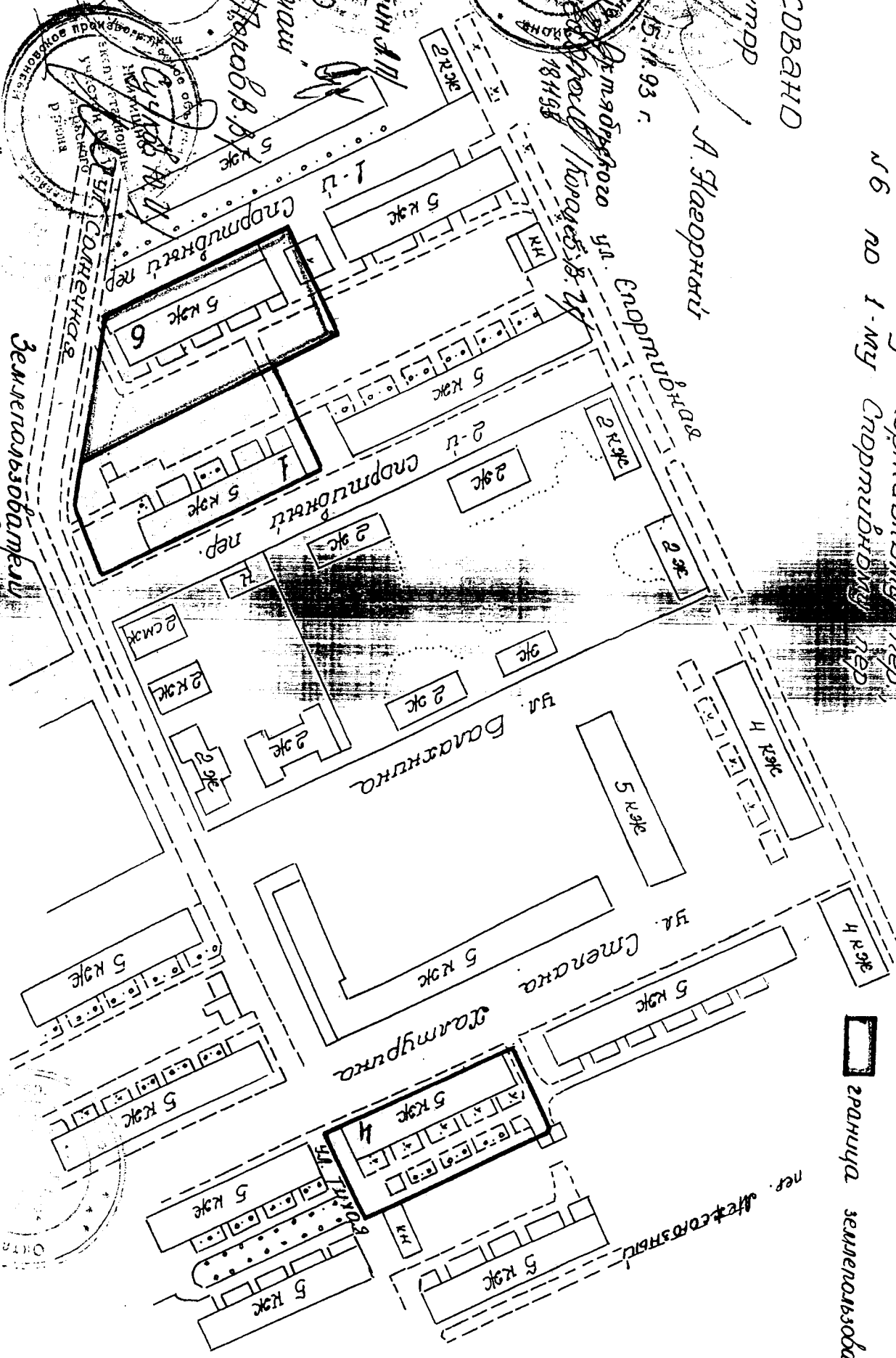
50 рабочих, 40
Инженеров

13
ЖНО

коллегиум "Юбилейный-5"

Землепользователи
коллегиум "Убодской"

коллегиум "Степа"



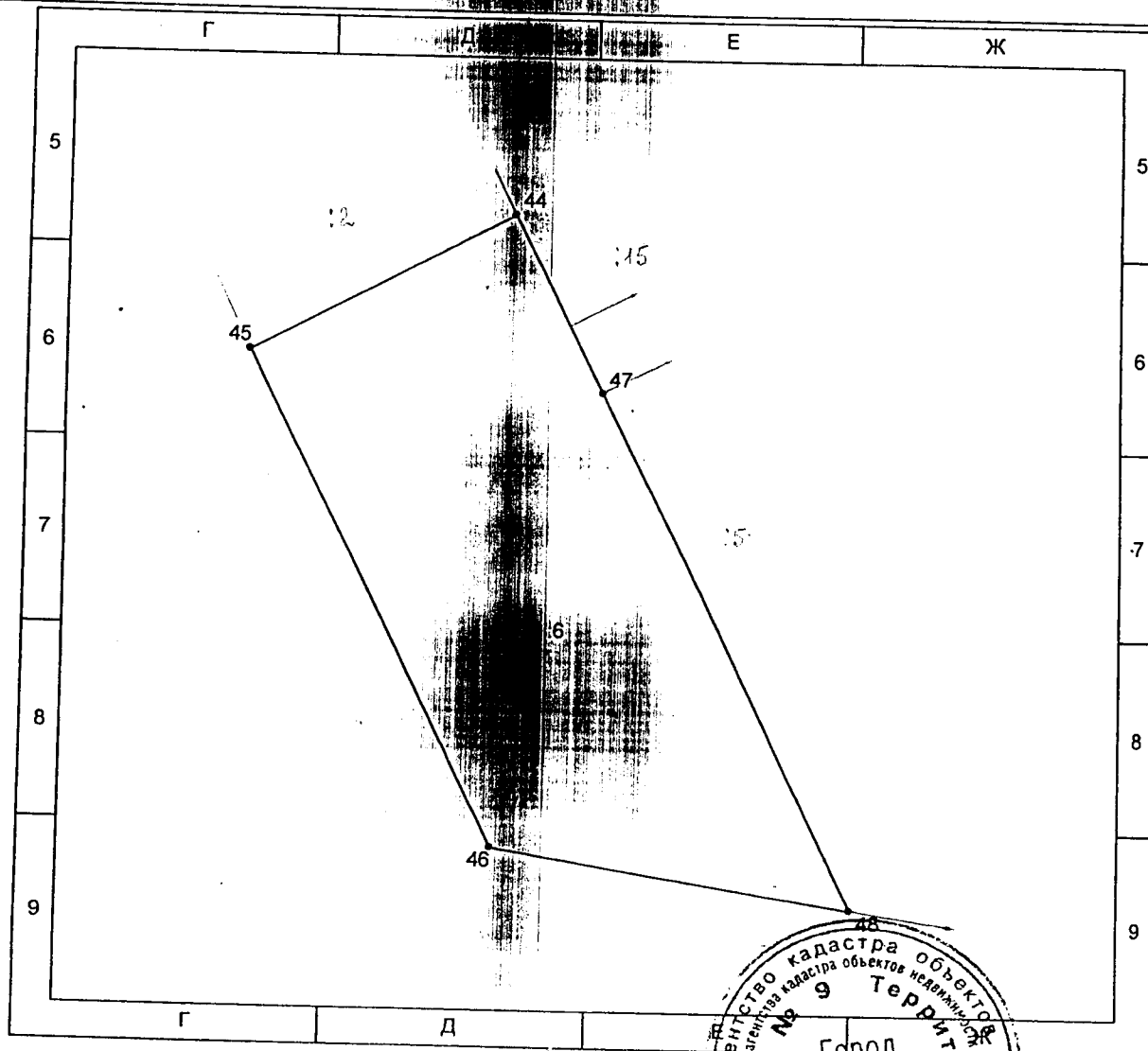
КАДАСТРОВАЯ ВЫПИСКА О ЗЕМЕЛЬНОМ УЧАСТКЕ (выписка из государственного кадастра недвижимости)

Кб...

30.03.2009 № 24/09-4150

1	Кадастровый номер <u>37:24:020324:6</u>	2	Лист № <u>2</u>	3	Всего листов <u>4</u>
---	---	---	-----------------	---	-----------------------

4 План (чертеж, схема) земельного участка



5 Масштаб 1:1000

Начальник отдела

(наименование должности)



Грухин В.П.

13 ✓

Территориальный отдел №9 Управления Роснедвижимости Ивановской области

(полное наименование органа кадастрового учета, осуществляющего государственный кадастровый учет земельных участков на территории соответствующего кадастрового округа)

КАДАСТРОВАЯ ВЫПИСКА О ЗЕМЕЛЬНОМ УЧАСТКЕ (выписка из государственного кадастра недвижимости)

КВ.1


30.03.2009 № 24/09 - 4150

1	Кадастровый номер <u>37:24:020324:6</u>		2	Лист № <u>1</u>		3	Всего листов <u>4</u>			
Общие сведения										
4	Предыдущие номера: -									
5						6	Дата внесения номера в государственный кадастр недвижимости: <u>13.12.1994</u>			
7	Местоположение: <u>обл. Ивановская, г. Иваново, пер. 1-й Спортивный, 6</u>									
8	Категория земель:									
8.1	Земли сельскохозяйственного назначения	Земли населенных пунктов	Земли промышленности, энергетики, транспорта, связи, радиовещания, телевидения, информатики. Земли для обеспечения космической деятельности, земли обороны, безопасности и земли иного специального назначения			Земли особо охраняемых территорий и объектов	Земли лесного фонда	Земли водного фонда	Земли запаса	Категория не установлена
8.2	-	весь	-			-	-	-	-	-
9	Разрешенное использование/назначение: <u>многоквартирный жилой дом</u>									
10	Фактическое использование /характеристика деятельности/: -									
11	Площадь: <u>3758 кв.м.</u>	12	Кадастровая стоимость (руб.): <u>11660510,30</u>	13	Удельный показатель кадастровой стоимости (руб/м ²): <u>3102,85</u>	14	Система координат: <u>Местная</u>			
15	Сведения о правах:									
Вид права			Правообладатель			Особые отметки				
Общая долевая собственность			Собственники помещений многоквартирного дома			Размер доли: доля в праве пропорциональна размеру общей площади помещения, п.5 ст.16 Федерального закона "О введении в действие Жилищного кодекса Российской Федерации" от 29.12.2004 № 189-ФЗ				
16	Особые отметки: -									
17	Характер сведений ГКН (статус записи о земельном участке) -									
18	Дополнительные сведения		18.1	-						
			18.2	-						
			18.3	-						

Начальник отдела

(наименование должности)

М.П.



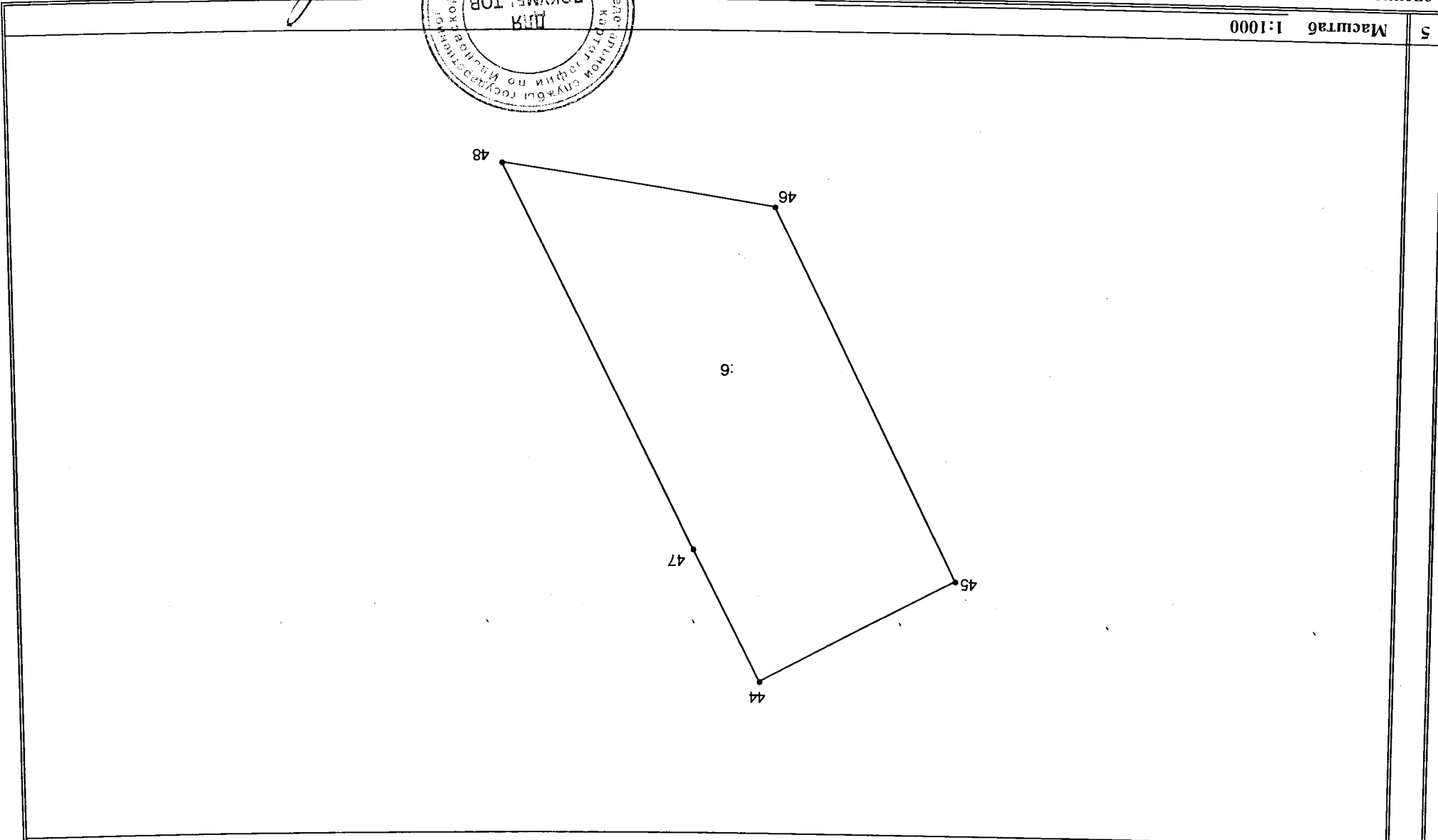
Трухин В.П.

(инициалы, фамилия)

КАДАСТРОВАЯ ВЫПИСКА О ЗЕМЕЛЬНОМ УЧАСТКЕ (выписка из государственного кадастра недвижимости)
18.06.2010 № 24/10-18092

1	Кадастровый номер	37:24:020324:6	2	Лист №	2	3	Всего листов	2
---	-------------------	----------------	---	--------	---	---	--------------	---

4 План (чертеж, схема) земельного участка




5 Масштаб 1:1000

специалист-эксперт

(наименование должности)

Вловина Т.В.

(инициалы, фамилия)



Отдел кадастрового учета и кадастровой оценки недвижимости Управления Росреестра по Ивановской области

(полное наименование органа кадастрового учета, осуществляющего государственный кадастровый учет земельных участков на территории соответствующего кадастрового округа)

КАДАСТРОВАЯ ВЫПИСКА О ЗЕМЕЛЬНОМ УЧАСТКЕ (выписка из государственного кадастра недвижимости)


КВ.1

18.06.2010 № 24/10-18092

1	Кадастровый номер <u>37:24:020324:6</u>		2	Лист № <u>1</u>	3	Всего листов <u>2</u>		
Общие сведения								
4	Предыдущие номера: -							
5	-			6	Дата внесения номера в государственный кадастр недвижимости: <u>13.12.1994</u>			
7	Местоположение: <u>обл. Ивановская, г. Иваново, пер. 1-й Спортивный, 6</u>							
8	Категория земель:							
8.1	Земли сельскохозяйственного назначения	Земли населенных пунктов	Земли промышленности, энергетики, транспорта, связи, радиовещания, телевидения, информатики, земли для обеспечения космической деятельности, земли обороны, безопасности и земли иного специального назначения	Земли особо охраняемых территорий и объектов	Земли лесного фонда	Земли водного фонда	Земли запаса	Категория не установлена
8.2	-	весь	-	-	-	-	-	-
9	Разрешенное использование/назначение: <u>многоквартирный жилой дом</u>							
10	Фактическое использование /характеристика деятельности/: -							
11	Площадь: <u>3758 кв.м.</u>	12	Кадастровая стоимость (руб.): <u>9311121.44</u>	13	Удельный показатель кадастровой стоимости (руб/м ²): <u>2477.68</u>	14	Система координат: <u>Местная</u>	
15	Сведения о правах:							
	Вид права		Правообладатель			Особые отметки		
	Общая долевая собственность		Собственники помещений многоквартирного дома			Размер доли: доля в праве пропорциональна размеру общей площади помещения, п.5 ст.16 Федерального закона "О введении в действие Жилищного кодекса Российской Федерации" от 29.12.2004 № 189-ФЗ		
16	Особые отметки: <u>Кадастровый номер 37:24:020324:6 равнозначен кадастровому номеру 37:24:02 03 24:0006</u>							
17	Характер сведений ГКН (статус записи о земельном участке) -							
18	Дополнительные сведения	18.1	-	18.2	-	18.3	-	

специалист-эксперт

(наименование должности)



Т.В. Вдовина
(подпись)

Вдовина Т.В.

(инициалы, фамилия)