

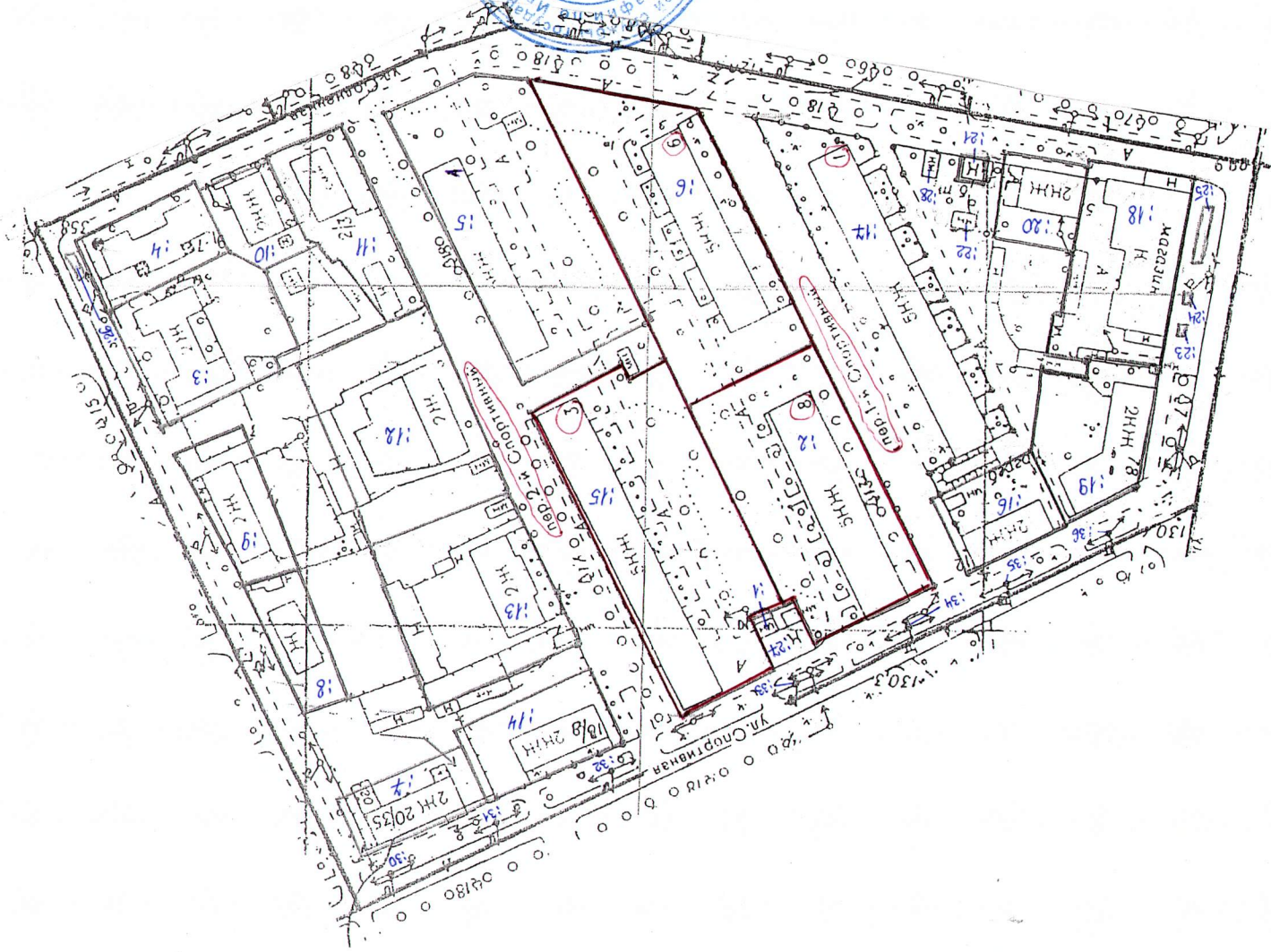
1 Кадастровый номер кадастрового квартала 37:24:020324

2 Лист № 10

3

Всего листов 10

4 План размещения земельных участков, входящих в состав кадастрового квартала



5 Масштаб 1:2000

Специалист-эскерт

(наименование должности)

М.П. (подпись)

(инициалы, фамилия)

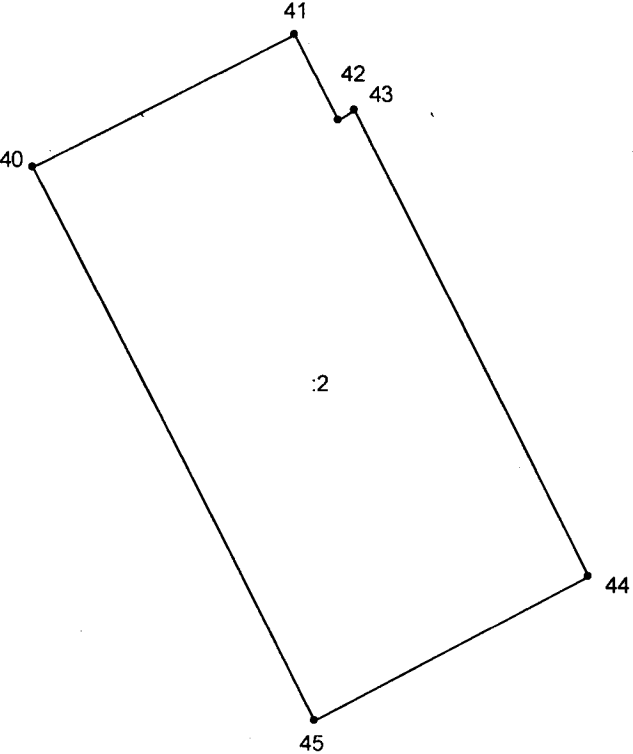
Вдовина Т.В.




КАДАСТРОВАЯ ВЫПИСКА О ЗЕМЕЛЬНОМ УЧАСТКЕ (выписка из государственного кадастра недвижимости)

КВ.2

18.06.2010 № 24/10-18093

1	Кадастровый номер <u>37:24:020324:2</u>	2 Лист № <u>2</u>	3 Всего листов <u>2</u>
4	План (чертеж, схема) земельного участка 		
5	Масштаб <u>1:1000</u>		

\_\_\_\_\_ специалист-эксперт  
 (наименование должности)



\_\_\_\_\_ **Вловина Т.В.**  
 (инициалы, фамилия)

**Отдел кадастрового учета и кадастровой оценки недвижимости Управления Росреестра по Ивановской области**

(полное наименование органа кадастрового учета, осуществляющего государственный кадастровый учет земельных участков на территории соответствующего кадастрового округа)

**КАДАСТРОВАЯ ВЫПИСКА О ЗЕМЕЛЬНОМ УЧАСТКЕ (выписка из государственного кадастра недвижимости)**

**КВ.1**


18.06.2010 № 24/10-18093

1	Кадастровый номер <u>37:24:020324:2</u>	2	Лист № <u>1</u>	3	Всего листов <u>2</u>			
<b>Общие сведения</b>								
4	Предыдущие номера: <u>37:24:020324:03</u>							
5	-				6	Дата внесения номера в государственный кадастр недвижимости: <u>08.10.1999</u>		
7	Местоположение: <u>обл. Ивановская, г. Иваново, пер. 1-й Спортивный, 8</u>							
8	Категория земель:							
8.1	Земли сельскохозяйственного назначения	Земли населенных пунктов	Земли промышленности, энергетики, транспорта, связи, радиовещания, телевидения, информатики, земли для обеспечения космической деятельности, земли обороны, безопасности и земли иного специального назначения	Земли особо охраняемых территорий и объектов	Земли лесного фонда	Земли водного фонда	Земли запаса	Категория не установлена
8.2	-	<b>весь</b>	-	-	-	-	-	-
9	Разрешенное использование/назначение: <u>многоквартирный жилой дом</u>							
10	Фактическое использование /характеристика деятельности/: -							
11	Площадь: <u>3289 кв.м.</u>	12	Кадастровая стоимость (руб.): <u>8082454.38</u>	13	Удельный показатель кадастровой стоимости (руб/м <sup>2</sup> ): <u>2457.42</u>	14	Система координат: <u>Местная</u>	
15	<b>Сведения о правах:</b>							
Вид права			Правообладатель			Особые отметки		
Общая долевая собственность			Собственники помещений многоквартирного дома			Размер доли: доля в праве пропорциональна размеру общей площади помещения, п.2 ст.16 Федерального закона "О введении в действие Жилищного кодекса Российской Федерации" от 29.12.2004 № 189-ФЗ		
16	Особые отметки: <u>Кадастровый номер 37:24:020324:2 равнозначен кадастровому номеру 37:24:02 03 24:0002</u>							
17	Характер сведений ГКН (статус записи о земельном участке) -							
18	Дополнительные сведения		18.1	-				
			18.2	-				
			18.3	-				

специалист-эксперт

(наименование должности)

М.П.



*(Подпись)*

**Вдовина Т.В.**

(инициалы, фамилия)