

СОЗНАСОБЕНО

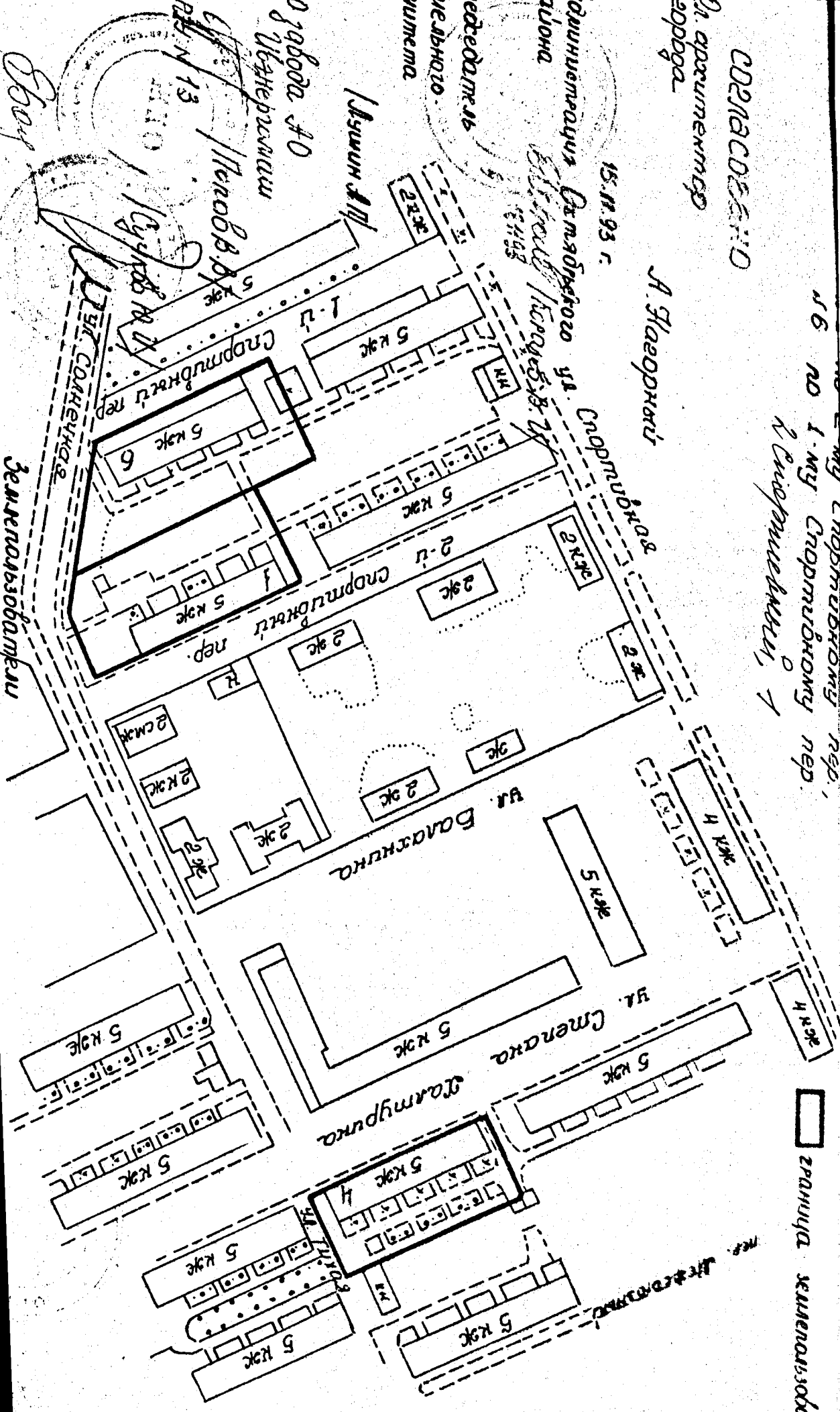
Д. архитектор
Зорра

А. Глазурный

15.11.93 г.

му Спортивной пер.
№ 6 по 1-му Спортивной пер.
К. Сиваршиевский, 1

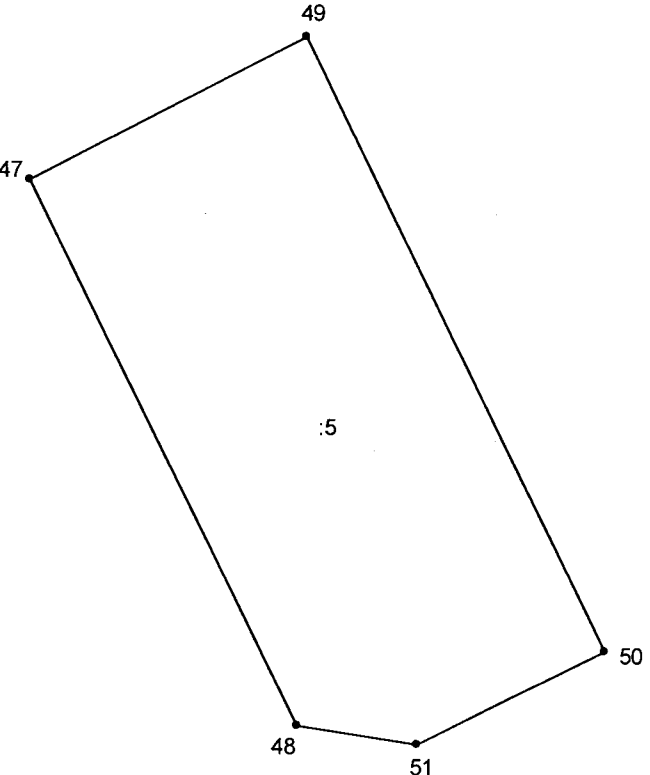
□ граница земельного участка




КАДАСТРОВАЯ ВЫПИСКА О ЗЕМЕЛЬНОМ УЧАСТКЕ (выписка из государственного кадастра недвижимости)

КВ.2

18.06.2010 № 24/10-18094

| | | | |
|---|--|-------------------|-------------------------|
| 1 | Кадастровый номер <u>37:24:020324:5</u> | 2 Лист № <u>2</u> | 3 Всего листов <u>2</u> |
| 4 | План (чертеж, схема) земельного участка  | | |
| 5 | Масштаб <u>1:1000</u> | | |

_____ специалист-эксперт
 (наименование должности)



_____ (подпись)

_____ Вдовина Т.В.
 (инициалы, фамилия)

Отдел кадастрового учета и кадастровой оценки недвижимости Управления Росреестра по Ивановской области

(полное наименование органа кадастрового учета, осуществляющего государственный кадастровый учет земельных участков на территории соответствующего кадастрового округа)

КАДАСТРОВАЯ ВЫПИСКА О ЗЕМЕЛЬНОМ УЧАСТКЕ (выписка из государственного кадастра недвижимости)


КВ.1

18.06.2010 № 24/10-18094

| | | | | | | | | |
|-----------------------------|--|--------------------------|--|--|---|--|-----------------------------------|--------------------------|
| 1 | Кадастровый номер <u>37:24:020324:5</u> | 2 | Лист № <u>1</u> | 3 | Всего листов <u>2</u> | | | |
| Общие сведения | | | | | | | | |
| 4 | Предыдущие номера: - | | | | | | | |
| 5 | - | | | 6 | Дата внесения номера в государственный кадастр недвижимости: <u>13.01.1995</u> | | | |
| 7 | Местоположение: <u>обл. Ивановская, г. Иваново, пер. 2-й Спортивный, 1</u> | | | | | | | |
| 8 | Категория земель: | | | | | | | |
| 8.1 | Земли сельскохозяйственного назначения | Земли населенных пунктов | Земли промышленности, энергетики, транспорта, связи, радиовещания, телевидения, информатики, земли для обеспечения космической деятельности, земли обороны, безопасности и земли иного специального назначения | Земли особо охраняемых территорий и объектов | Земли лесного фонда | Земли водного фонда | Земли запаса | Категория не установлена |
| 8.2 | - | весь | - | - | - | - | - | - |
| 9 | Разрешенное использование/назначение: <u>многоквартирный жилой дом</u> | | | | | | | |
| 10 | Фактическое использование /характеристика деятельности/: - | | | | | | | |
| 11 | Площадь: <u>3570 кв.м.</u> | 12 | Кадастровая стоимость (руб.): <u>8823540.60</u> | 13 | Удельный показатель кадастровой стоимости (руб/м ²): <u>2471.58</u> | 14 | Система координат: <u>Местная</u> | |
| 15 | Сведения о правах: | | | | | | | |
| Вид права | | | Правообладатель | | | Особые отметки | | |
| Общая долевая собственность | | | Собственники помещений многоквартирного дома | | | Размер доли: доля в праве пропорциональна общей площади помещения, п.2 ст.16 Федерального закона "О введении в действие Жилищного кодекса Российской Федерации" от 29.12.2004 № 189-ФЗ | | |
| 16 | Особые отметки: <u>Кадастровый номер 37:24:020324:5 равнозначен кадастровому номеру 37:24:02 03 24:0005.</u> | | | | | | | |
| 17 | Характер сведений ГКН (статус записи о земельном участке) - | | | | | | | |
| 18 | Дополнительные сведения | | 18.1 | - | | 18.2 | - | |
| | | | 18.3 | - | | | | |

специалист-эксперт

(наименование должности)



М.П. (подпись)

Вдовина Т.В.

(инициалы, фамилия)