

Приложение к распоряжению Ивано-Франковского городского комитета

по управлению имуществом

№ 3308/ра-Гол «30»

И

2009 г.

на кадастровом плане территории М 1:2 000

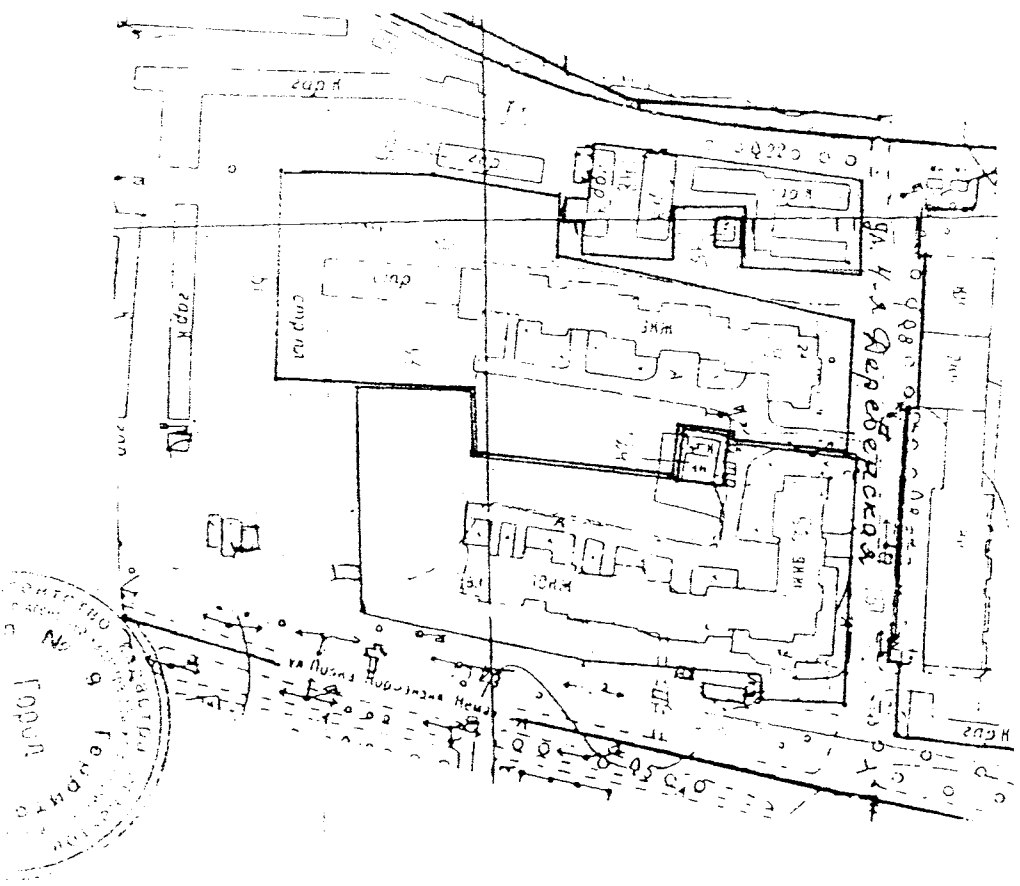
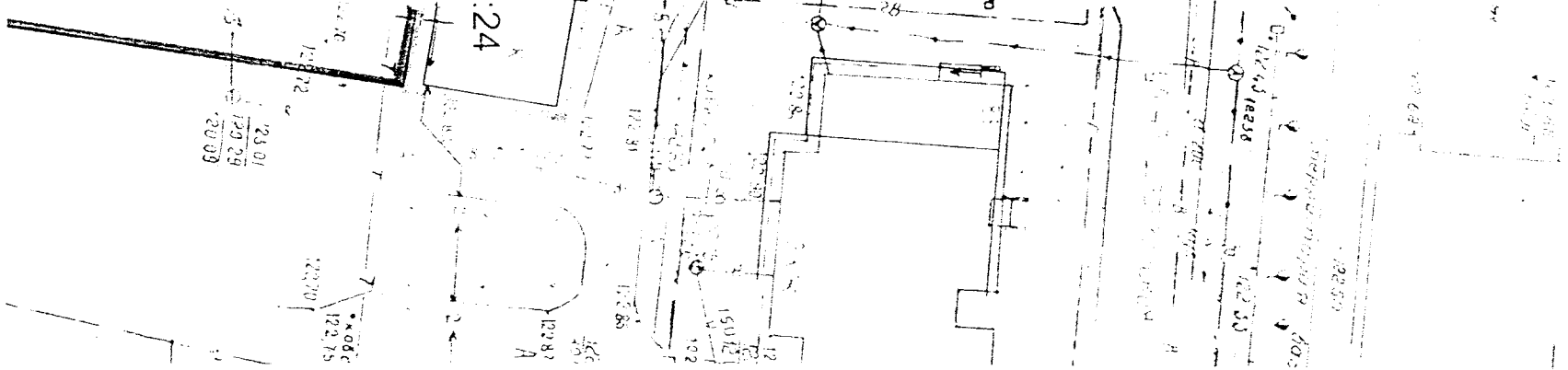
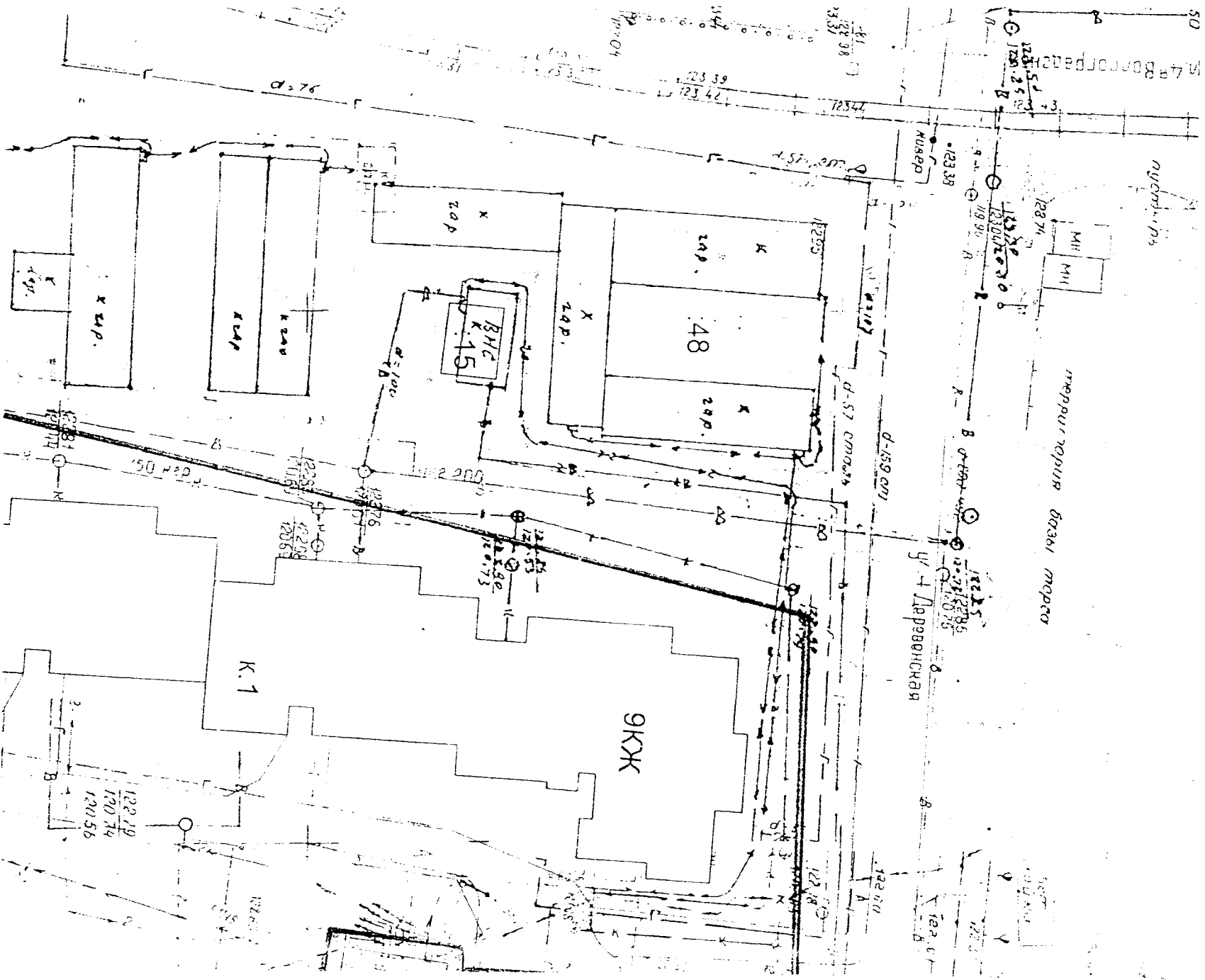


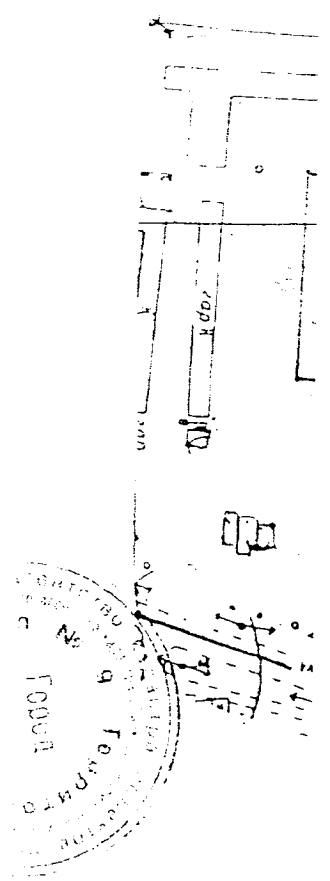
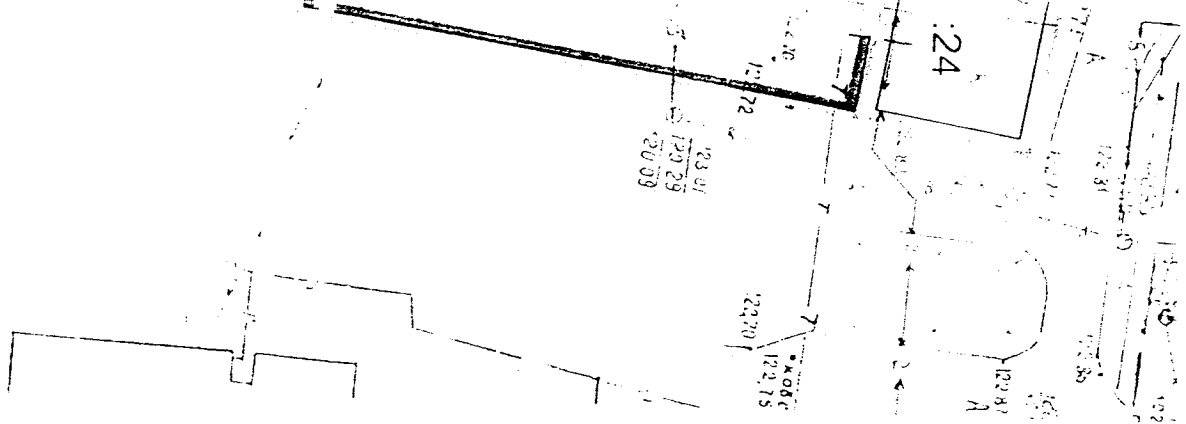
СХЕМА РАСПОЛОЖЕНИЯ ЗЕМЕЛЬНОГО УЧАСТКА

г. Иваново, ул. Деревенская 4-я, д.24

кадастровый номер 37:24:020445:9

М 1:500





УТВЕРЖДАЮ:

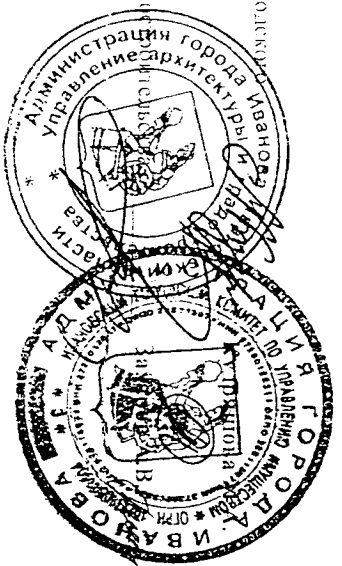
Заместитель председателя Исполнительного городского совета
 комитета по управлению имуществом

СОЛ ДАСОВАНО:

Начальник управления Архитектуры и градостроительства

Условные обозначения:

- Раздел ответственного участка
- Отдельный земельный участок
- Часть земельного участка, предполагаемая к оформлению в установленном порядке

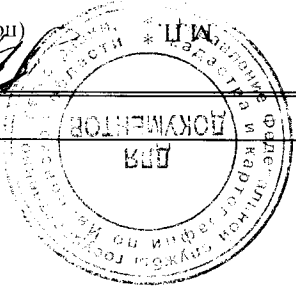
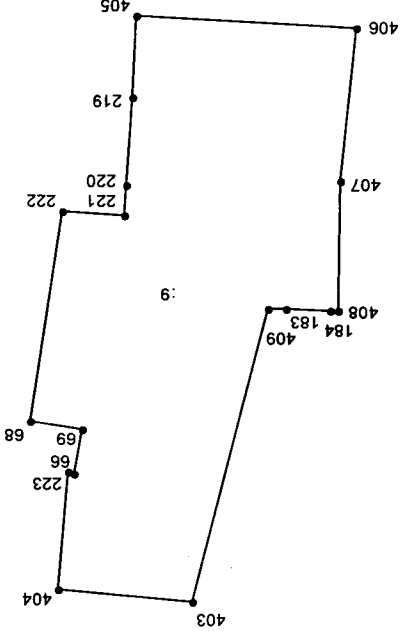


КАДАСТРОВАЯ ВЫПИСКА О ЗЕМЕЛЬНОМ УЧАСТКЕ (выписка из государственного кадастра недвижимости) КВ.2

18.06.2010 № 24/10-18096

1	Кадастровый номер	37:24:020445:9
2	Лист №	2
3	Всего листов	2

4 План (чертеж, схема) земельного участка



[Handwritten signature]
(подпись)

Вдовина Т.В.
(инициалы, фамилия)

(наименование должности)

специалист-эксперт

5 Масштаб 1:2000

Отдел кадастрового учета и кадастровой оценки недвижимости Управления Росреестра по Ивановской области

(полное наименование органа кадастрового учета, осуществляющего государственный кадастровый учет земельных участков на территории соответствующего кадастрового округа)

КАДАСТРОВАЯ ВЫПИСКА О ЗЕМЕЛЬНОМ УЧАСТКЕ (выписка из государственного кадастра недвижимости)


КВ.1

18.06.2010 № 24/10-18096

1	Кадастровый номер <u>37:24:020445:9</u>		2	Лист № <u>1</u>		3	Всего листов <u>2</u>			
Общие сведения										
4	Предыдущие номера: <u>(У37:24:02 04 45:0005)</u>									
5						6	Дата внесения номера в государственный кадастр недвижимости: <u>25.04.2006</u>			
7	Местоположение: <u>обл. Ивановская, г. Иваново, ул. 4-я Деревенская, дом 24</u>									
8	Категория земель:									
8.1	Земли сельскохозяйственного назначения	Земли населенных пунктов	Земли промышленности, энергетики, транспорта, связи, радиовещания, телевидения, информатики, земли для обеспечения космической деятельности, земли обороны, безопасности и земли иного специального назначения			Земли особо охраняемых территорий и объектов	Земли лесного фонда	Земли водного фонда	Земли запаса	Категория не установлена
8.2	-	весь	-	-	-	-	-	-	-	-
9	Разрешенное использование/назначение: <u>для многоквартирного жилого дома</u>									
10	Фактическое использование /характеристика деятельности/: <u>-</u>									
11	Площадь: <u>8240±32 кв.м.</u>	12	Кадастровая стоимость (руб.): <u>17946802.40</u>	13	Удельный показатель кадастровой стоимости (руб/м ²): <u>2178.01</u>	14	Система координат: <u>Местная</u>			
15	Сведения о правах:									
Вид права			Правообладатель			Особые отметки				
Общая долевая собственность			Собственники помещений многоквартирного дома			Размер доли: доля в праве пропорциональна размеру общей площади помещения, п.2 ст.16 Федерального закона "О введении в действие Жилищного кодекса Российской Федерации" от 29.12.2004 № 189-ФЗ				
16	Особые отметки: <u>Кадастровый номер 37:24:020445:9 равнозначен кадастровому номеру 37:24:02 04 45:0009.</u>									
17	Характер сведений ГКН (статус записи о земельном участке) <u>-</u>									
18	Дополнительные сведения		18.1	-						
			18.2	-						
			18.3	-						

специалист-эксперт

(наименование должности)



М.П.

(Подпись)

Вдовина Т.В.

(инициалы, фамилия)

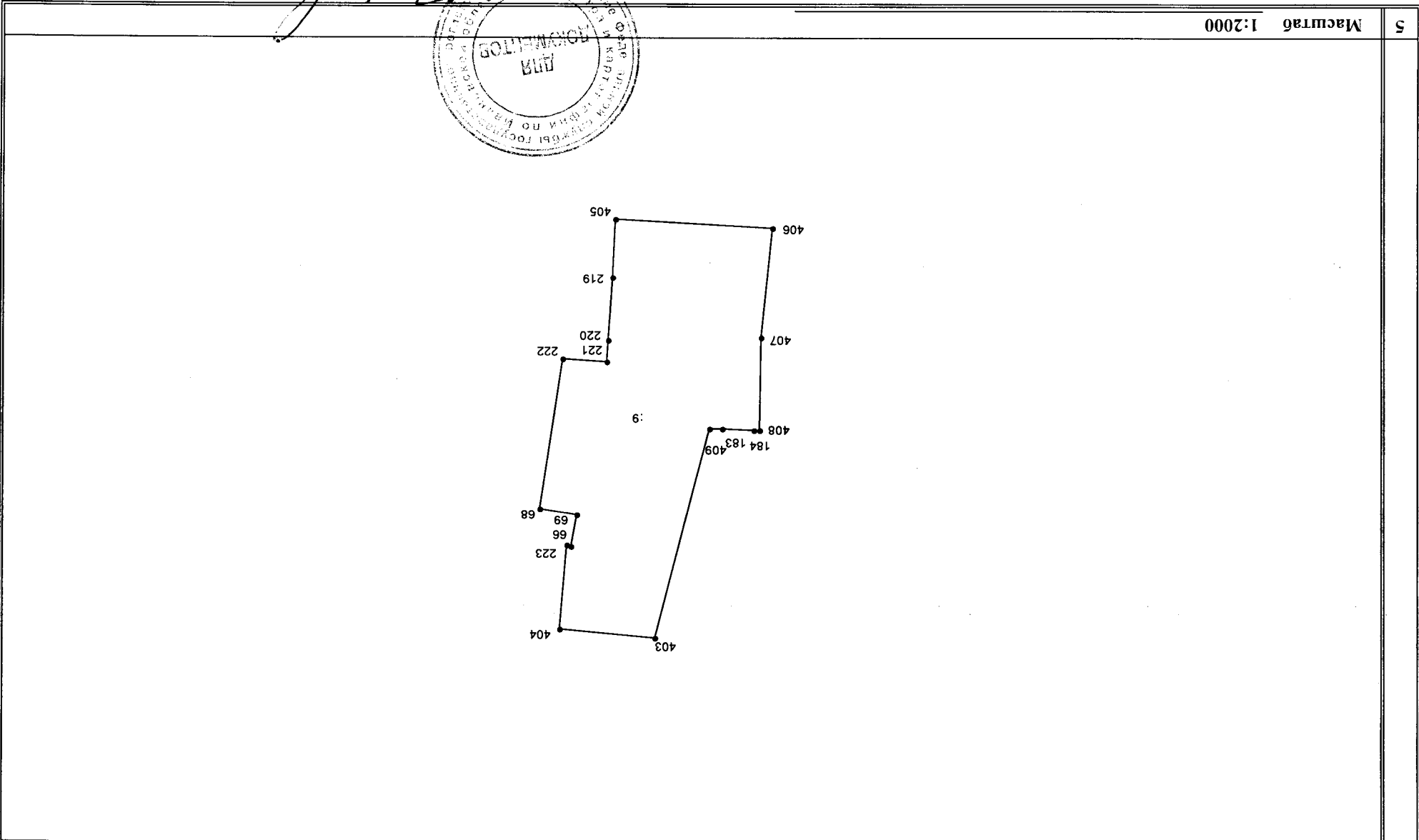
КАДАСТРОВАЯ ВЫПИСКА О ЗЕМЕЛЬНОМ УЧАСТКЕ (выписка из государственного кадастра недвижимости)

КВ.2

18.06.2010 № 24/10-18097

1	Кадастровый номер	37:24:020445:9
2	Лист №	2
3	Всего листов	2

4 План (чертеж, схема) земельного участка



5 Масштаб 1:2000

специалист-эксперт

(наименование должности)

М.П. (подпись)
Давина Т.Б. (инициалы, фамилия)

Отдел кадастрового учета и кадастровой оценки недвижимости Управления Росреестра по Ивановской области

(полное наименование органа кадастрового учета, осуществляющего государственный кадастровый учет земельных участков на территории соответствующего кадастрового округа)

КАДАСТРОВАЯ ВЫПИСКА О ЗЕМЕЛЬНОМ УЧАСТКЕ (выписка из государственного кадастра недвижимости)


КВ.1

18.06.2010 № 24/10-18097

1	Кадастровый номер <u>37:24:020445:9</u>	2	Лист № <u>1</u>	3	Всего листов <u>2</u>			
Общие сведения								
4	Предыдущие номера: <u>(У37:24:02 04 45:0005)</u>							
5	-			6	Дата внесения номера в государственный кадастр недвижимости: <u>25.04.2006</u>			
7	Местоположение: <u>обл. Ивановская, г. Иваново, ул. 4-я Деревенская, дом 24</u>							
8	Категория земель:							
8.1	Земли сельскохозяйственного назначения	Земли населенных пунктов	Земли промышленности, энергетики, транспорта, связи, радиовещания, телевидения, информатики, земли для обеспечения космической деятельности, земли обороны, безопасности и земли иного специального назначения	Земли особо охраняемых территорий и объектов	Земли лесного фонда	Земли водного фонда	Земли запаса	Категория не установлена
8.2	-	весь	-	-	-	-	-	-
9	Разрешенное использование/назначение: <u>для многоквартирного жилого дома</u>							
10	Фактическое использование /характеристика деятельности/: -							
11	Площадь: <u>8240±32 кв.м.</u>	12	Кадастровая стоимость (руб.): <u>17946802.40</u>	13	Удельный показатель кадастровой стоимости (руб/м ²): <u>2178.01</u>	14	Система координат: <u>Местная</u>	
15	Сведения о правах:							
Вид права			Правообладатель			Особые отметки		
Общая долевая собственность			Собственники помещений многоквартирного дома			Размер доли: доля в праве пропорциональна размеру общей площади помещения, п.2 ст.16 Федерального закона "О введении в действие Жилищного кодекса Российской Федерации" от 29.12.2004 № 189-ФЗ		
16	Особые отметки: <u>Кадастровый номер 37:24:020445:9 равнозначен кадастровому номеру 37:24:02 04 45:0009.</u>							
17	Характер сведений ГКН (статус записи о земельном участке) -							
18	Дополнительные сведения	18.1	-					
		18.2	-					
		18.3	-					

специалист-эксперт

(наименование должности)



М.П.

(подпись)

Вдовина Т.В.


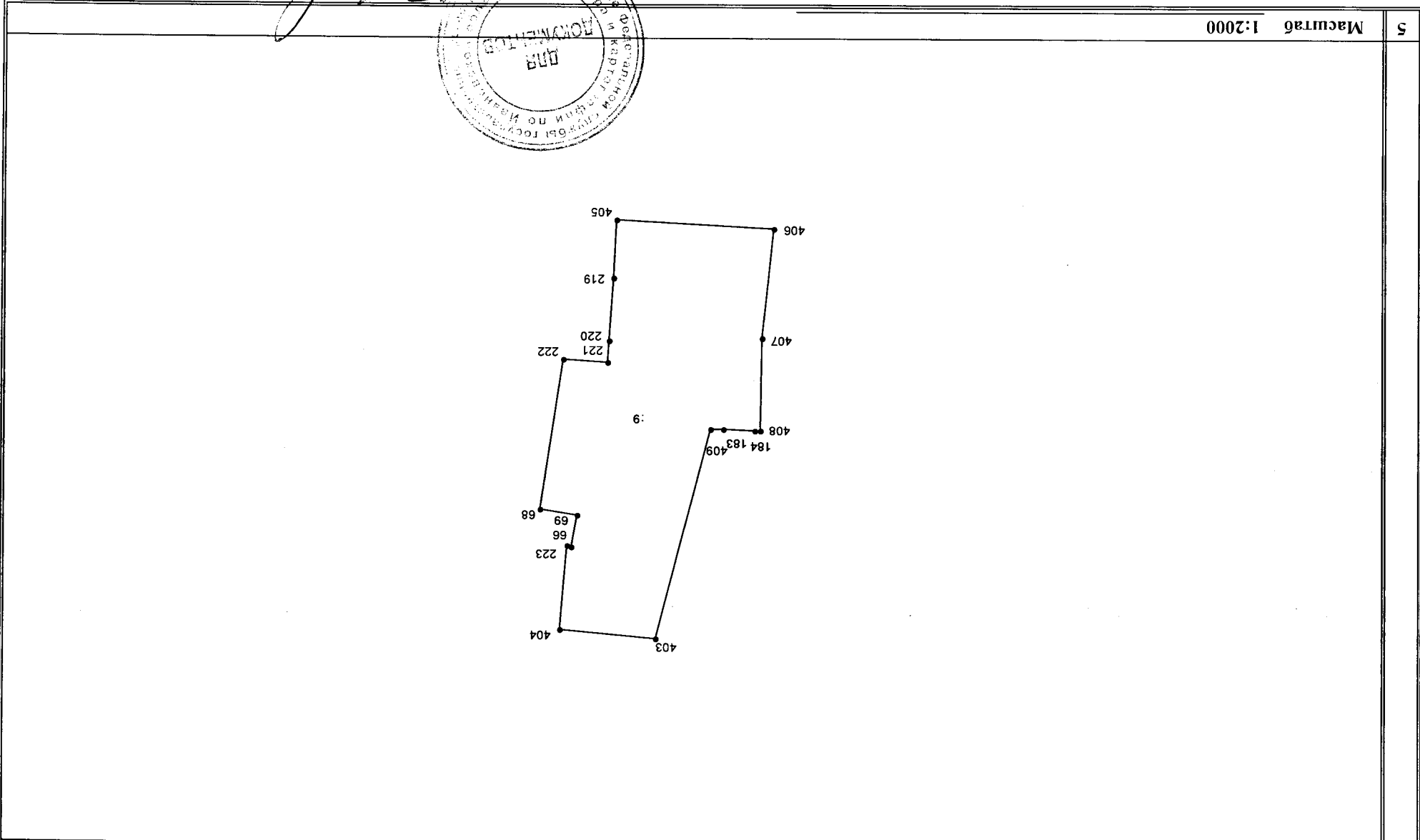
(инициалы, фамилия)

КАДАСТРОВАЯ ВЫПИСКА О ЗЕМЕЛЬНОМ УЧАСТКЕ (выписка из государственного кадастра недвижимости) КВ.2

18.06.2010 № 24/10-18098

1	Кадастровый номер	37:24:020445:9
2	Лист №	2
3	Всего листов	2

4 План (чертеж, схема) земельного участка



Отдел кадастрового учета и кадастровой оценки недвижимости Управления Росреестра по Ивановской области

(полное наименование органа кадастрового учета, осуществляющего государственный кадастровый учет земельных участков на территории соответствующего кадастрового округа)

КАДАСТРОВАЯ ВЫПИСКА О ЗЕМЕЛЬНОМ УЧАСТКЕ (выписка из государственного кадастра недвижимости)


КВ.1

18.06.2010 № 24/10-18098

1	Кадастровый номер <u>37:24:020445:9</u>		2	Лист № <u>1</u>	3	Всего листов <u>2</u>		
Общие сведения								
4	Предыдущие номера: <u>(У37:24:02 04 45:0005)</u>							
5				6	Дата внесения номера в государственный кадастр недвижимости: <u>25.04.2006</u>			
7	Местоположение: <u>обл. Ивановская, г. Иваново, ул. 4-я Деревенская, дом 24</u>							
8	Категория земель:							
8.1	Земли сельскохозяйственного назначения	Земли населенных пунктов	Земли промышленности, энергетики, транспорта, связи, радиовещания, телевидения, информатики, земли для обеспечения космической деятельности, земли обороны, безопасности и земли иного специального назначения	Земли особо охраняемых территорий и объектов	Земли лесного фонда	Земли водного фонда	Земли запаса	Категория не установлена
8.2	-	весь	-	-	-	-	-	-
9	Разрешенное использование/назначение: <u>для многоквартирного жилого дома</u>							
10	Фактическое использование /характеристика деятельности/: <u>-</u>							
11	Площадь: <u>8240±32 кв.м.</u>	12	Кадастровая стоимость (руб.): <u>17946802.40</u>	13	Удельный показатель кадастровой стоимости (руб/м ²): <u>2178.01</u>	14	Система координат: <u>Местная</u>	
15	Сведения о правах:							
Вид права			Правообладатель			Особые отметки		
Общая долевая собственность			Собственники помещений многоквартирного дома			Размер доли: доля в праве пропорциональна размеру общей площади помещения, п.2 ст.16 Федерального закона "О введении в действие Жилищного кодекса Российской Федерации" от 29.12.2004 № 189-ФЗ		
16	Особые отметки: <u>Кадастровый номер 37:24:020445:9 равнозначен кадастровому номеру 37:24:02 04 45:0009.</u>							
17	Характер сведений ГКН (статус записи о земельном участке) <u>-</u>							
18	Дополнительные сведения	18.1	-					
		18.2	-					
		18.3	-					

специалист-эксперт

(наименование должности)



(Handwritten signature)
(подпись)

Вдовина Т.В.

(инициалы, фамилия)