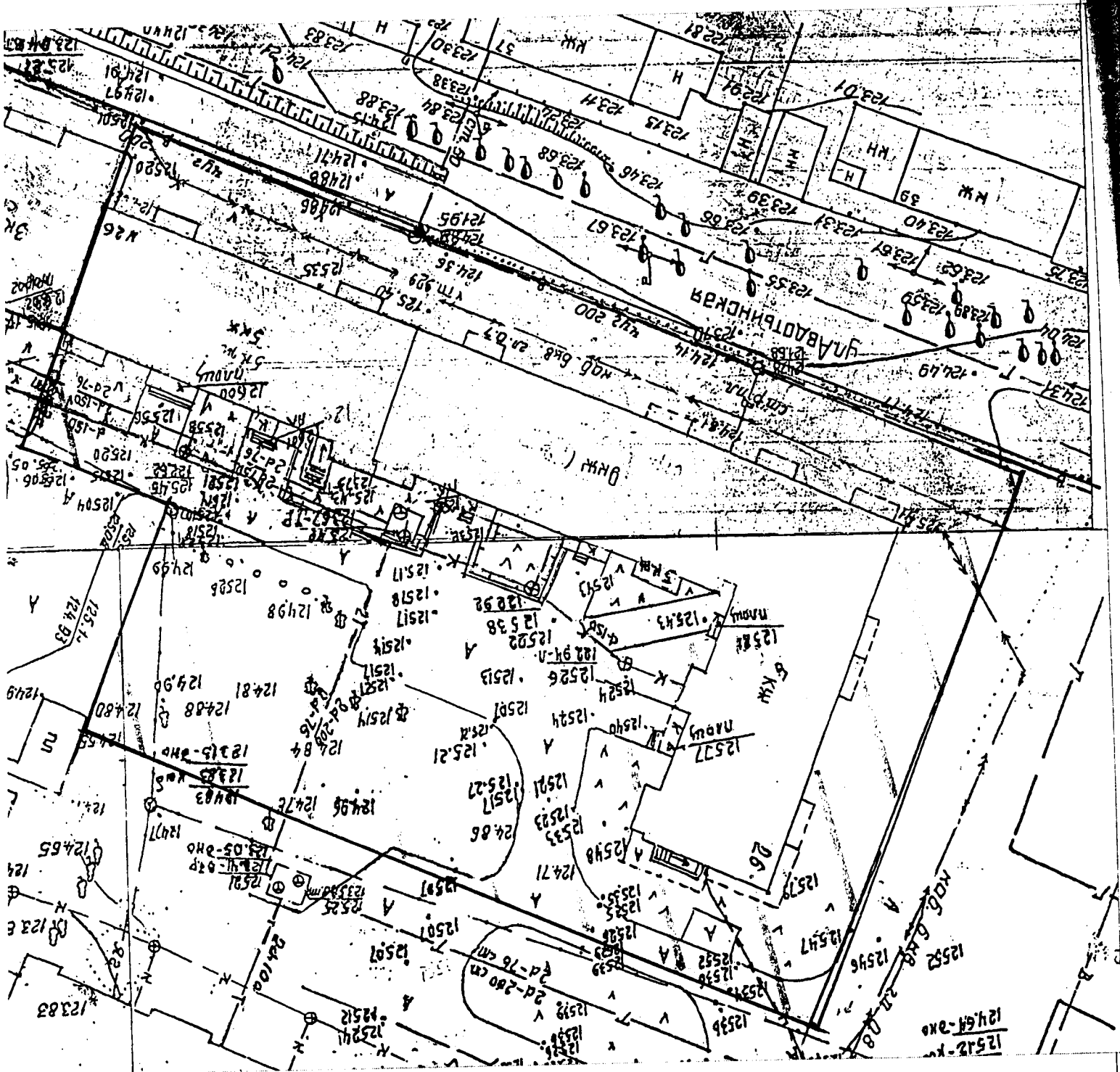


СХЕМА РАСПОЛОЖЕНИЯ ЗЕМЕЛЬНОГО УЧАСТКА

г. Иваново, ул. Авдотынская, д. 26

кадастровый номер 37:24:020717:21

М 1:500



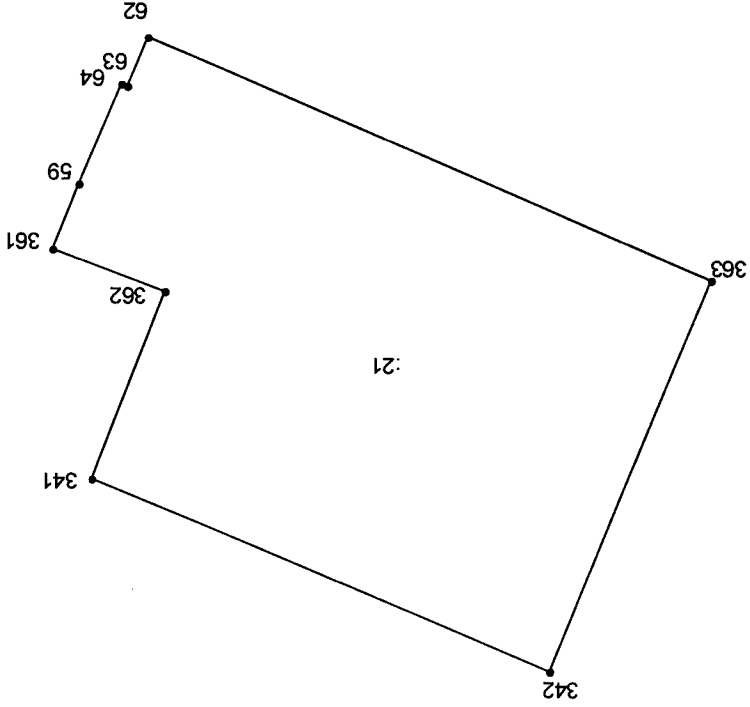
КАДАСТРОВАЯ ВЫПИСКА О ЗЕМЕЛЬНОМ УЧАСТКЕ (выписка из государственного кадастра недвижимости)

КВ.2

15.06.2010 № 24/10-17625

| | | |
|---|-------------------|-----------------|
| 1 | Кадастровый номер | 37:24:020717:21 |
| 2 | Лист № | 2 |
| 3 | Всего листов | 2 |


4 План (чертеж, схема) земельного участка



5 Масштаб 1:1000

Начальник отдела

(наименование должности)



(подпись)

(инициалы, фамилия)

Грасимова Т.Н.

КАДАСТРОВАЯ ВЫПИСКА О ЗЕМЕЛЬНОМ УЧАСТКЕ (выписка из государственного кадастра недвижимости)


КВ.1

15.06.2010 № 24/10-17625

| | | | | | | | | |
|-----------------------|--|--------------------------|--|--|--|--|-----------------------------------|--------------------------|
| 1 | Кадастровый номер <u>37:24:020717:21</u> | | 2 | Лист № <u>1</u> | 3 | Всего листов <u>2</u> | | |
| Общие сведения | | | | | | | | |
| 4 | Предыдущие номера: <u>(У37:24:02 07 17:0011)</u> | | | | | | | |
| 5 | - | | | | | | | |
| 6 | Дата внесения номера в государственный кадастр недвижимости: <u>21.02.2006</u> | | | | | | | |
| 7 | Местоположение: <u>обл. Ивановская, г. Иваново, ул. Авдотынская, дом 26</u> | | | | | | | |
| 8 | Категория земель: | | | | | | | |
| 8.1 | Земли сельскохозяйственного назначения | Земли населенных пунктов | Земли промышленности, энергетики, транспорта, связи, радиовещания, телевидения, информатики, земли для обеспечения космической деятельности, земли обороны, безопасности и земли иного специального назначения | Земли особо охраняемых территорий и объектов | Земли лесного фонда | Земли водного фонда | Земли запаса | Категория не установлена |
| 8.2 | - | весь | - | - | - | - | - | - |
| 9 | Разрешенное использование/назначение: <u>для многоквартирного жилого дома</u> | | | | | | | |
| 10 | Фактическое использование /характеристика деятельности/: - | | | | | | | |
| 11 | Площадь: <u>4127±22 кв.м.</u> | 12 | Кадастровая стоимость (руб.): <u>7653108.8</u> | 13 | Удельный показатель кадастровой стоимости (руб/м ²): <u>1854.4</u> | 14 | Система координат: <u>Местная</u> | |
| 15 | Сведения о правах: | | | | | | | |
| | Вид права | | Правообладатель | | | Особые отметки | | |
| | Общая долевая собственность | | Собственники помещений многоквартирного дома | | | Размер доли: доля в праве пропорциональна размеру общей площади помещения, п.2 ст.16 Федерального закона "О введении в действие Жилищного кодекса Российской Федерации" от 29.12.2004 № 189-ФЗ | | |
| 16 | Особые отметки: <u>Кадастровый номер 37:24:020717:21 равнозначен кадастровому номеру 37:24:02 07 17:0021</u> | | | | | | | |
| 17 | Характер сведений ГКН (статус записи о земельном участке) - | | | | | | | |
| 18 | Дополнительные сведения | | 18.1 | - | 18.2 | - | 18.3 | - |

Начальник отдела

(наименование должности)



(Handwritten signature)
(подпись)

Герасимова Т.Н.

(инициалы, фамилия)