


Нормандия • 12/83
12/81
12/84



Ивановская область
Администрация управления архитектуры
и градостроительства г. Иваново
А.В. Захаров

М.П. « 03 » 12 2004

*Исчерпывающему
версии*




Муниципальное предприятие
жилищного хозяйства г. Иваново

М.П. « 01 » 2004
И.о. директора Мухомова С.С.

«Утверждаю»


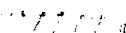
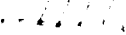


Заместитель председателя Ивановского
городского комитета по управлению имуществом




М.П. « 01 »
М.А. Кудряшова

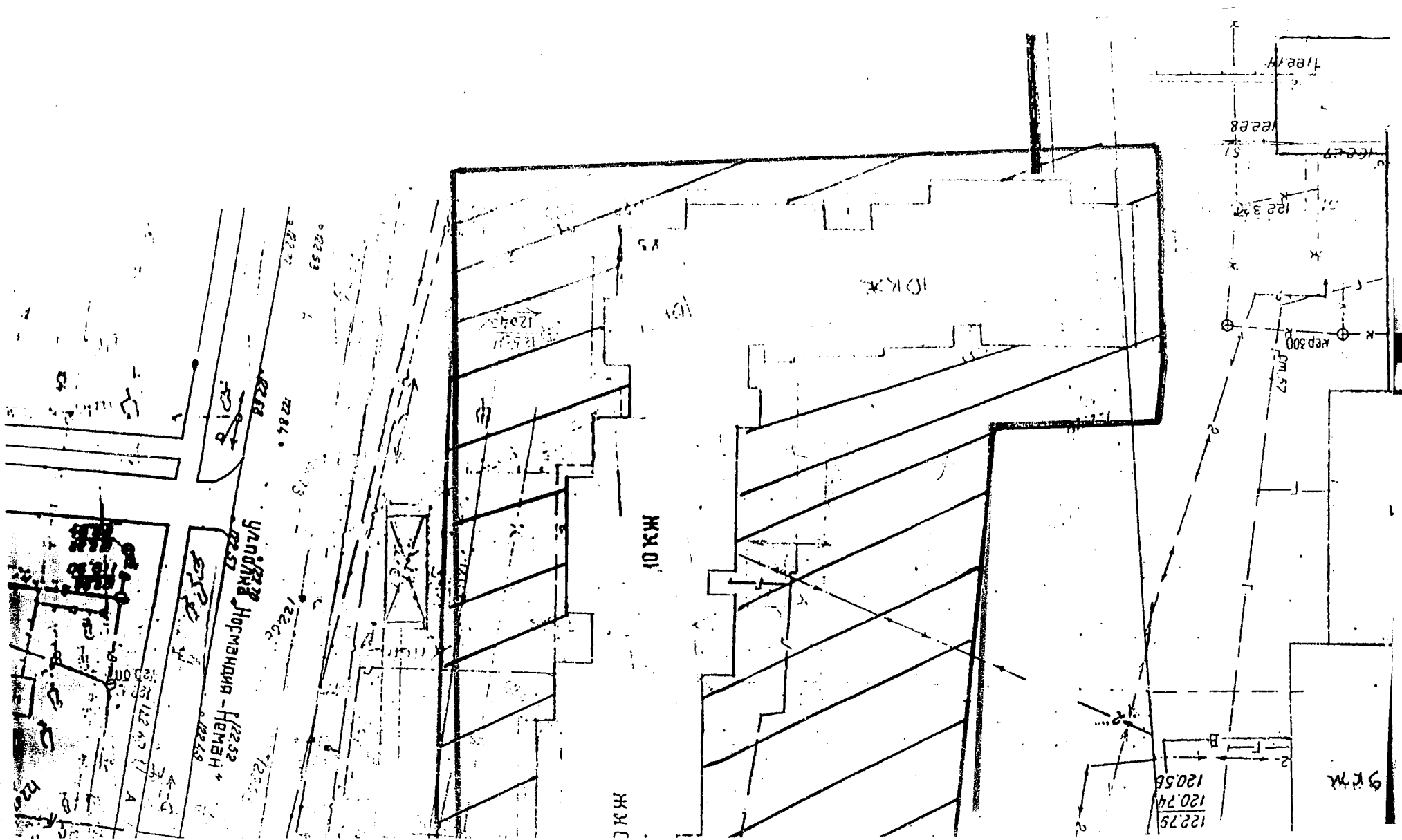
06.12.04

Условные обозначения:

-  - граница участка;
-  - часть земельного участка,
-  предполагаемая к обременению
-  публичным сервитутом;
-  - граница ранее отведенного участка

ООО «Жемчужина»
Лицензия МОГ-04153К

Согласование проведения работ
Прокофьев А.Е.




Улицы Нормандия - Немец

122.79
120.74
120.56

9K7A

ЖК

ЖК 01

10KX

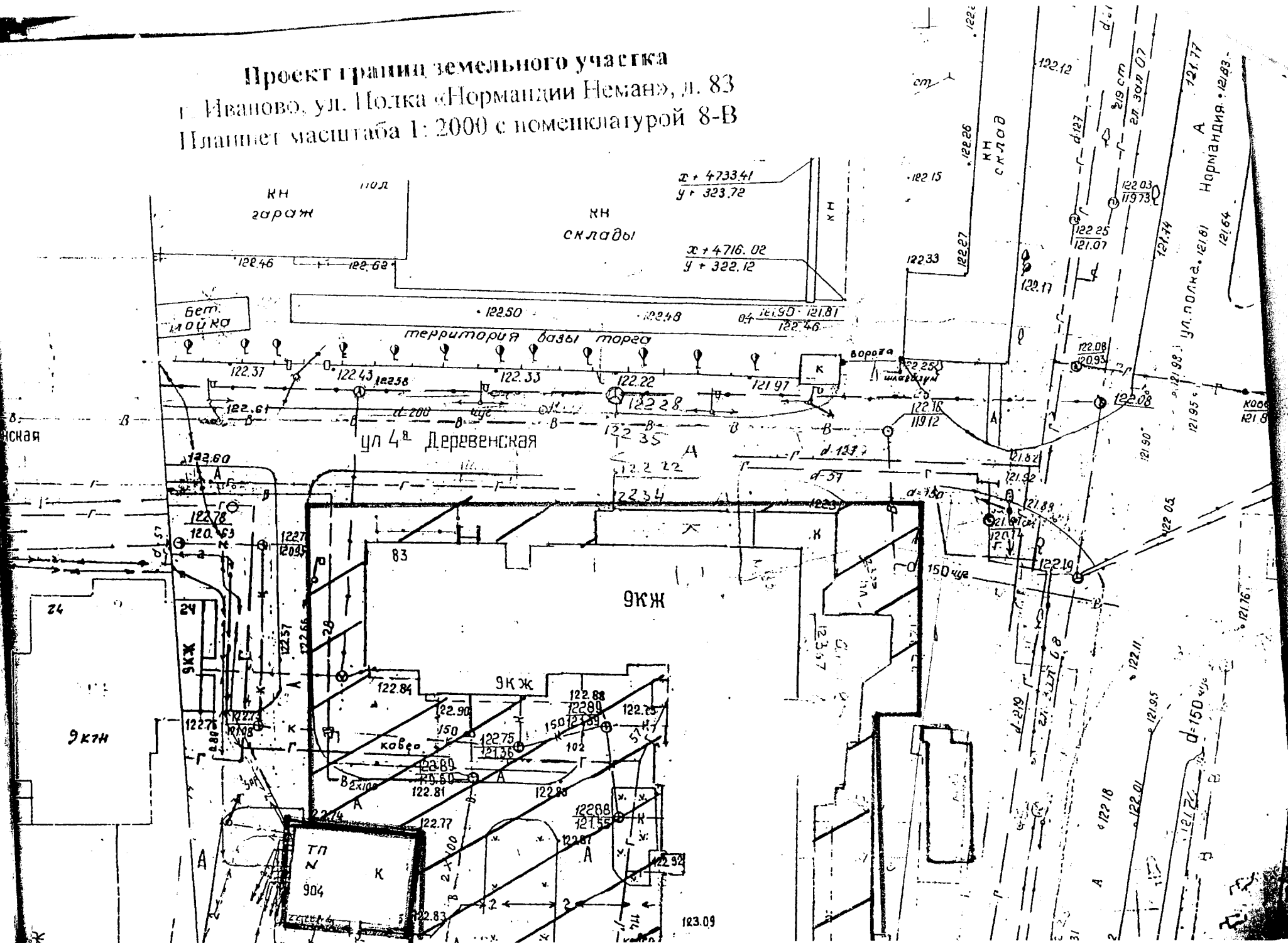
122.28
122.27
122.28

КР 300
КР 57

КР 300
КР 57

9K7A

Проект границ земельного участка
г. Иваново, ул. Полка «Нормандия Неман», д. 83
Планшет масштаба 1:2000 с нomenclатурой 8-В



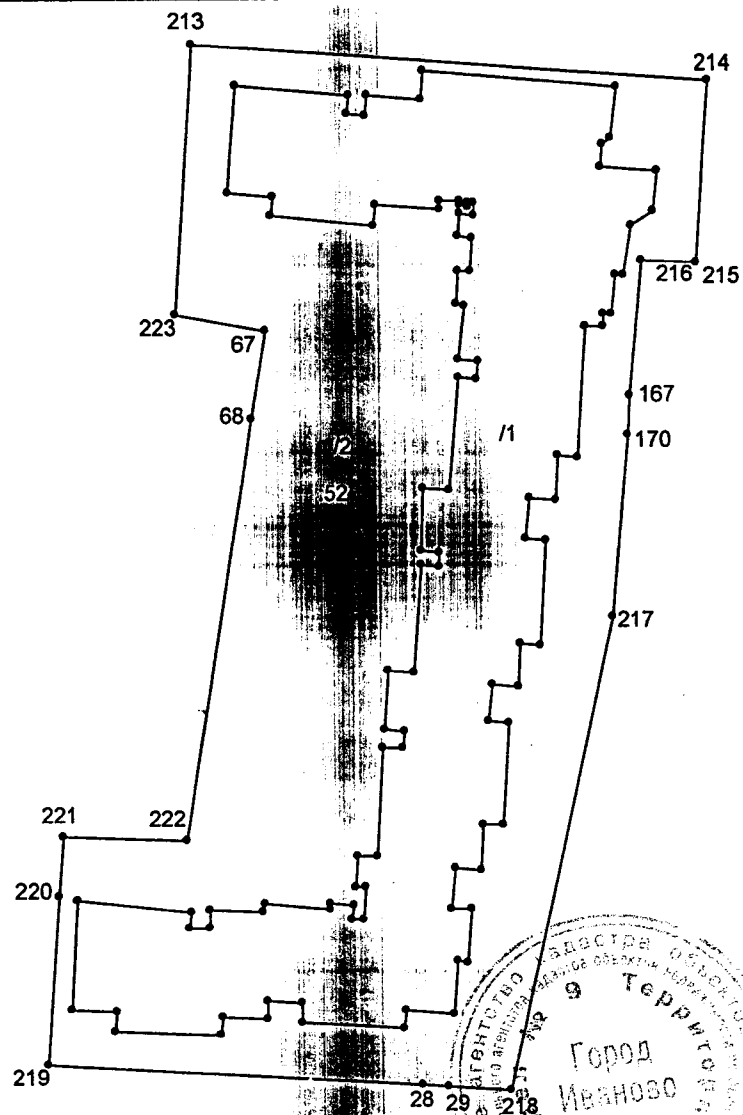
КАДАСТРОВАЯ ВЫПИСКА О ЗЕМЕЛЬНОМ УЧАСТКЕ (выписка из государственного кадастра недвижимости)

КВ.2

" 16 " 04 20 08 г. № 24/08 - 5582

1	Кадастровый номер <u>37:24:020445:52</u>	2	Лист № <u>2</u>	3	Всего листов <u>2</u>
---	--	---	-----------------	---	-----------------------

4 План (чертеж, схема) земельного участка



5	Масштаб <u>1:1000</u>	Условные знаки:
---	-----------------------	-----------------

Начальник отдела _____ /Трухин В.П./

Территориальный отдел №9 Управления Роснедвижимости по Ивановской области

Наименование органа кадастрового учета

КАДАСТРОВАЯ ВЫПИСКА О ЗЕМЕЛЬНОМ УЧАСТКЕ (выписка из государственного кадастра недвижимости)


КВ.1

"16" 04 2008 г. № 24/08 - 5582

1	Кадастровый номер 37:24:020445:52		2	Лист № <u>1</u>	3	Всего листов <u>2</u>		
Общие сведения								
4	Предыдущие номера: 37:24:020445:50, 37:24:020445:1							
5				6	Дата внесения номера в государственный кадастр недвижимости: 11.04.2008			
7	Местоположение: обл. Ивановская, г. Иваново, ул. Полка "Нормандия-Неман", дом 83							
8	Категория земель:							
8.1	Земли сельскохозяйственного назначения	Земли населенных пунктов	Земли промышленности, энергетики, транспорта, связи, радиовещания, телевидения, информатики, земли для обеспечения космической деятельности, земли обороны, безопасности и земли иного специального назначения	Земли особо охраняемых территорий и объектов	Земли лесного фонда	Земли водного фонда	Земли запаса	Категория не установлена
8.2	-	весь	-	-	-	-	-	-
9	Разрешенное использование/назначение: Многоквартирный жилой дом							
10	Фактическое использование /характеристика деятельности/: -							
11	Площадь: 7585 кв.м.	12	Кадастровая стоимость (руб.): 21611257,85	13	Удельный показатель кадастровой стоимости (руб./м ²): 2849,21	14	Система координат: Местная	
15	Сведения о правах:							
16	Особые отметки: -							
17	Характер сведений ГКН (статус записи о земельном участке) Сведения о земельном участке носят временный характер							
18	Дополнительные сведения	18.1	-					
		18.2	-					
		18.3	-					

Начальник отдела

(наименование должности)



Грухин
(подпись)

/Грухин В.П./

(инициалы, фамилия)

КАДАСТРОВАЯ ВЫПИСКА О ЗЕМЕЛЬНОМ УЧАСТКЕ (выписка из государственного кадастра недвижимости)

КВ.2

07.08.2008 № 24/08-13168.

1	Кадастровый номер <u>37:24:020445:52</u>	2	Лист № <u>2</u>	3	Всего листов <u>2</u>
4	План (чертеж, схема) земельного участка				
5	Масштаб <u>1:1000</u> Условные знаки:				

Начальник отдела
 (наименование должности)



(подпись) *И.И. Иванова*
 Трухин В.П.
 (инициалы, фамилия)

Территориальный отдел №9 Управления Роснедвижимости по Ивановской области

(полное наименование органа кадастрового учета, осуществляющего государственный кадастровый учет земельных участков на территории соответствующего кадастрового округа)

КАДАСТРОВАЯ ВЫПИСКА О ЗЕМЕЛЬНОМ УЧАСТКЕ (выписка из государственного кадастра недвижимости)

КВ.1

01080008 № 04/08-13168

1	Кадастровый номер <u>37:24:020445:52</u>		2	Лист № <u>1</u>	3	Всего листов <u>2</u>			
Общие сведения									
4	Предыдущие номера: <u>37:24:020445:50, 37:24:020445:1</u>								
5						6	Дата внесения номера в государственный кадастр недвижимости: <u>11.04.2008</u>		
7	Местоположение: <u>обл. Ивановская, г. Иваново, ул. Полка "Нормандия-Неман", дом 83</u>								
8	Категория земель:								
8.1	Земли сельскохозяйственного назначения	Земли населенных пунктов	Земли промышленности, энергетики, транспорта, связи, радиовещания, телевидения, информатики, земли для обеспечения космической деятельности, земли обороны, безопасности и земли иного специального назначения		Земли особо охраняемых территорий и объектов	Земли лесного фонда	Земли водного фонда	Земли запаса	Категория не установлена
8.2	-	весь	-	-	-	-	-	-	-
9	Разрешенное использование/назначение: <u>Многоквартирный жилой дом</u>								
10	Фактическое использование /характеристика деятельности/: <u>-</u>								
11	Площадь: <u>7585 кв.м.</u>	12	Кадастровая стоимость (руб.): <u>21611257,85</u>	13	Удельный показатель кадастровой стоимости (руб/м ²): <u>2849,21</u>	14	Система координат: <u>Местная</u>		
15	Сведения о правах:								
	Вид права			Правообладатель			Особые отметки		
	Общая долевая собственность			Собственники помещений многоквартирного дома			п.2 ст.16 Федерального закона "О введении в действие Жилищного кодекса Российской Федерации" от 29.12.2004 № 189-ФЗ		
16	Особые отметки: <u>-</u>								
17	Характер сведений ГКН (статус записи о земельном участке) <u>-</u>								
18	Дополнительные сведения	18.1	<u>-</u>						
		18.2	<u>-</u>						
		18.3	<u>-</u>						

Начальник отдела

(наименование должности)



М.П.

(подпись)

Трухин В.П.


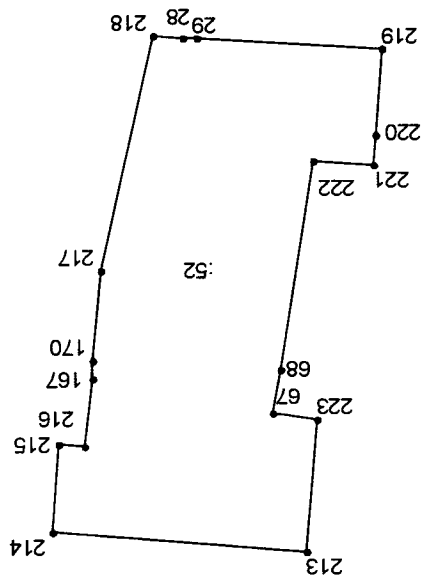
(инициалы, фамилия)

КАДАСТРОВАЯ ВЫПИСКА О ЗЕМЕЛЬНОМ УЧАСТКЕ (выписка из государственного кадастра недвижимости) КВ.2

18.06.2010 № 24/10-18145

1	Кадастровый номер	37:24:020445:52
2	Лист №	2
3	Всего листов	2

4 План (чертеж, схема) земельного участка



[Handwritten signature]
(подпись)

Вюбина Т.В.
(инициалы, фамилия)

(наименование должности)

схемалист-эскиз

5 Масштаб 1:2000

Отдел кадастрового учета и кадастровой оценки недвижимости Управления Росреестра по Ивановской области

(полное наименование органа кадастрового учета, осуществляющего государственную кадастровую регистрацию земельных участков на территории соответствующего кадастрового округа)

КАДАСТРОВАЯ ВЫПИСКА О ЗЕМЕЛЬНОМ УЧАСТКЕ (выписка из государственного кадастра недвижимости) КВ.1

18.06.2010 № 24/10-18145

1	Кадастровый номер	37:24:020445:52	2	Лист №	1	3	Всего листов	2
---	-------------------	-----------------	---	--------	---	---	--------------	---


4	Предыдущие номера:	37:24:020445:50, 37:24:020445:1
5	Дата внесения номера в государственный кадастр недвижимости:	11.04.2008
7	Местоположение:	обл. Ивановская, г. Иваново, ул. Полка "Нормандия-Неман", дом 83
8	Категория земель:	

8.1	Земли сельскохозяйственного назначения	Земли населенных пунктов	Земли промышленности, энергетики, связи, радиовещания, телевидения, инфоматикки, земли для обеспечения космической деятельности, земли обороны, безопасности и земли иного специального назначения	Земли особо охраняемых территорий и объектов	Земли лесного фонда	Земли водного фонда	Земли запаса	Категория не установлена
8.2	-	-	весь	-	-	-	-	-
9	Разрешенное использование/назначение: Многоквартирный жилой дом							
10	Фактическое использование/характеристика деятельности: -							

11	Площадь:	7585 кв.м.	12	Кадастровая стоимость (руб.):	16536513.60	13	Удельный показатель кадастровой стоимости (руб/м ²):	2180.16	14	Система координат:	Местная
----	----------	------------	----	-------------------------------	-------------	----	--	---------	----	--------------------	---------

15	Сведения о правах:												
	Вид права	Правообладатель	Общие сведения	Собственники помещений многоквартирного дома	Размер доли: доля в праве пропорциональна размеру общей площади помещения	Общая долевая собственность	Общая долевая собственность	Сведения о правах:	Сведения о правах:	Сведения о правах:	Сведения о правах:	Сведения о правах:	Сведения о правах:
16	Общие сведения: Предуказанный кадастровый номер 37:24:020445:1 равнозначен кадастровому номеру 37:24:02 04 45:0001												

17	Характер сведений ГИИ (статус записи о земельном участке) -											
18	Дополнительные сведения	18.1	-	18.2	-	18.3	-					



М.П. (подпись)

[Handwritten signature]

Ваюнова Т.В. (инициалы, фамилия)

(наименование должности)

специалист-эксперт