

Нормандия • 12/83  
12/84




*[Handwritten signature]*

А.В. Захаров

М.П. « 03 » 12

2004

*Исма в личном  
верном*



Муниципальное предприятие жилищного хозяйства г. Иваново

*[Handwritten signature]*

И.О. директора МКОУСХ С.С.

М.П. « »

2004

«Утверждаю»

Заместитель председателя Ивановского городского комитета по управлению имуществом

*[Handwritten signature]*




М.А. Курянова

М.П. « »

2004

*[Handwritten signature]* 06.12.04


Условные обозначения:

-  - граница участка;
-  - часть земельного участка, предполагаемая к обременению публичным сервитутом;
-  - граница ранее отведенного участка

ООО «Жемчужина»  
Лицензия МОГ-04153К

Согласование проведено инженером-проектировщиком

*[Handwritten signature]*







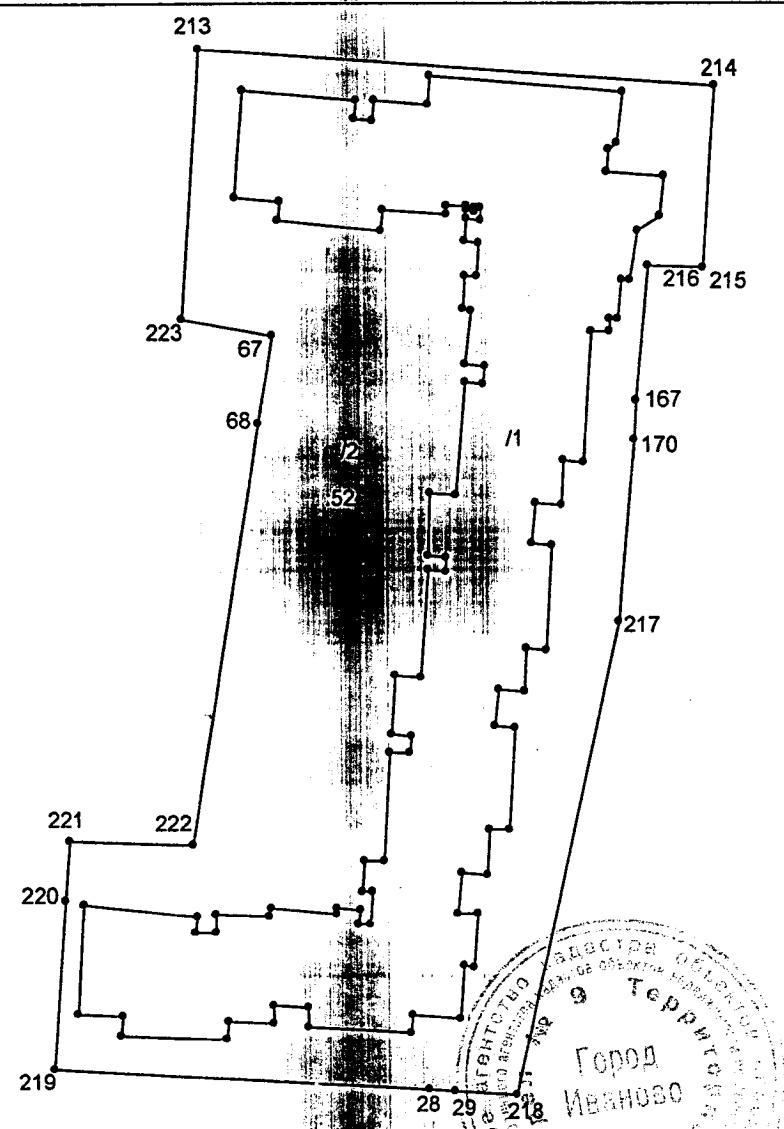
КАДАСТРОВАЯ ВЫПИСКА О ЗЕМЕЛЬНОМ УЧАСТКЕ (выписка из государственного кадастра недвижимости)

КВ.2

" 16 " 04 20 08 г. № 24/08 - 5582

1	Кадастровый номер <u>37:24:020445:52</u>	2	Лист № <u>2</u>	3	Всего листов <u>2</u>
---	--	---	-----------------	---	-----------------------

4 План (чертеж, схема) земельного участка



5	Масштаб <u>1:1000</u>	Условные знаки:
---	-----------------------	-----------------

Начальник отдела

*[Handwritten signature]*

/Трухин В.П./

Территориальный отдел №9 Управления Роснедвижимости по Ивановской области

Наименование органа кадастрового учета

КАДАСТРОВАЯ ВЫПИСКА О ЗЕМЕЛЬНОМ УЧАСТКЕ (выписка из государственного кадастра недвижимости)


КВ.1

"16" 04 2008 г. № 24/08-5582

1	Кадастровый номер	37:24:020445:52		2	Лист №	1	3	Всего листов	2
Общие сведения									
4	Предыдущие номера:	37:24:020445:50, 37:24:020445:1							
5		6	Дата внесения номера в государственный кадастр недвижимости:						
			11.04.2008						
7	Местоположение:	обл. Ивановская, г. Иваново, ул. Полка "Нормандия-Неман", дом 83							
8	Категория земель:								
8.1	Земли сельскохозяйственного назначения	Земли населенных пунктов	Земли промышленности, энергетики, транспорта, связи, радиовещания, телевидения, информатики, земли для обеспечения космической деятельности, земли обороны, безопасности и земли иного специального назначения	Земли особо охраняемых территорий и объектов	Земли лесного фонда	Земли водного фонда	Земли запаса	Категория не установлена	
8.2	-	весь	-	-	-	-	-	-	
9	Разрешенное использование/назначение: Многоквартирный жилой дом								
10	Фактическое использование /характеристика деятельности/: -								
11	Площадь:	12	Кадастровая стоимость (руб.):	13	Удельный показатель кадастровой стоимости (руб/м <sup>2</sup> ):	14	Система координат: Местная		
	7585 кв.м.		21611257,85		2849,21				
15	Сведения о правах:								
16	Особые отметки: -								
17	Характер сведений ГКН (статус записи о земельном участке) Сведения о земельном участке носят временный характер								
18	Дополнительные сведения	18.1	-						
		18.2	-						
		18.3	-						

Начальник отдела

(наименование должности)



*Грухин*  
(подпись)

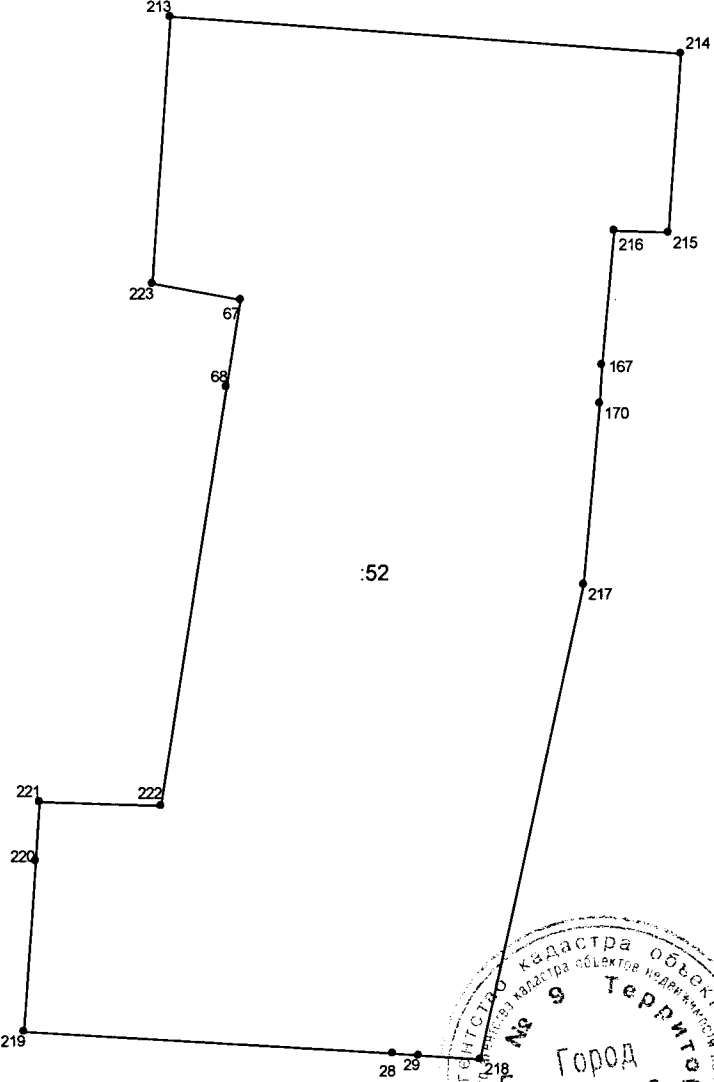

/Грухин В.П./

(инициалы, фамилия)

КАДАСТРОВАЯ ВЫПИСКА О ЗЕМЕЛЬНОМ УЧАСТКЕ (выписка из государственного кадастра недвижимости)

КВ.2

04.08.2008 № 24/08-13168.

1	Кадастровый номер <u>37:24:020445:52</u>	2	Лист № <u>2</u>	3	Всего листов <u>2</u>
4	План (чертеж, схема) земельного участка 				
5	Масштаб <u>1:1000</u>	Условные знаки: 			

Начальник отдела  
 \_\_\_\_\_  
 (наименование должности)

Трухин В.П.  
 \_\_\_\_\_  
 (инициалы, фамилия)

**Территориальный отдел №9 Управления Роснедвижимости по Ивановской области**

(полное наименование органа кадастрового учета, осуществляющего государственный кадастровый учет земельных участков на территории соответствующего кадастрового округа)

**КАДАСТРОВАЯ ВЫПИСКА О ЗЕМЕЛЬНОМ УЧАСТКЕ (выписка из государственного кадастра недвижимости)**


**КВ.1**

В.И.Р.С. № 84/08-13168

1	Кадастровый номер <b>37:24:020445:52</b>		2	Лист № <b>1</b>	3	Всего листов <b>2</b>			
<b>Общие сведения</b>									
4	Предыдущие номера: <b>37:24:020445:50, 37:24:020445:1</b>								
5						6	Дата внесения номера в государственный кадастр недвижимости: <b>11.04.2008</b>		
7	Местоположение: <b>обл. Ивановская, г. Иваново, ул. Полка "Нормандия-Неман", дом 83</b>								
8	Категория земель:								
8.1	Земли сельскохозяйственного назначения	Земли населенных пунктов	Земли промышленности, энергетики, транспорта, связи, радиовещания, телевидения, информатики, земли для обеспечения космической деятельности, земли обороны, безопасности и земли иного специального назначения		Земли особо охраняемых территорий и объектов	Земли лесного фонда	Земли водного фонда	Земли запаса	Категория не установлена
8.2	-	<b>весь</b>	-		-	-	-	-	-
9	Разрешенное использование/назначение: <b>Многоквартирный жилой дом</b>								
10	Фактическое использование /характеристика деятельности/: -								
11	Площадь: <b>7585 кв.м.</b>	12	Кадастровая стоимость (руб.): <b>21611257,85</b>	13	Удельный показатель кадастровой стоимости (руб/м <sup>2</sup> ): <b>2849,21</b>	14	Система координат: <b>Местная</b>		
15	Сведения о правах:								
	Вид права			Правообладатель			Особые отметки		
	<b>Общая долевая собственность</b>			<b>Собственники помещений многоквартирного дома</b>			<b>п.2 ст.16 Федерального закона "О введении в действие Жилищного кодекса Российской Федерации" от 29.12.2004 № 189-ФЗ</b>		
16	Особые отметки: -								
17	Характер сведений ГКН (статус записи о земельном участке) -								
18	Дополнительные сведения		18.1	-					
			18.2	-					
			18.3	-					

**Начальник отдела**

(наименование должности)



М.П.

(подпись)

**Трухин В.П.**


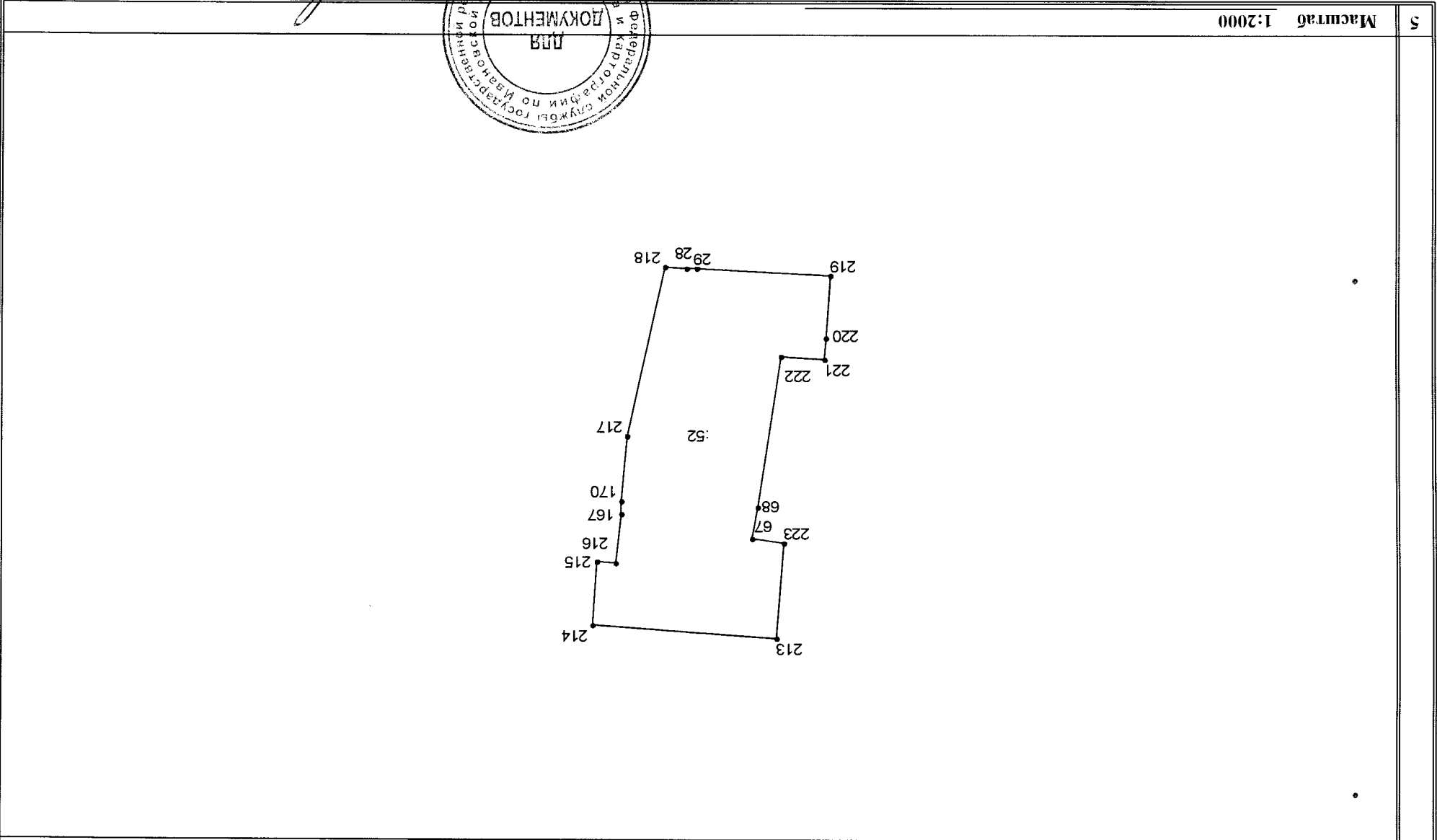
(инициалы, фамилия)

КАДАСТРОВАЯ ВЫПИСКА О ЗЕМЕЛЬНОМ УЧАСТКЕ (выписка из государственного кадастра недвижимости) КВ.2

18.06.2010 № 24/10-18145

1	Кадастровый номер	37:24:020445:52	2	Лист №	2	3	Всего листов	2
---	-------------------	-----------------	---	--------	---	---	--------------	---

4	План (чертеж, схема) земельного участка							
---	---	--	--	--	--	--	--	--



М.П. (подпись)

*[Handwritten signature]*

Вдовина Т.В. (инициалы, фамилия)

(наименование должности)

схемалист-эскиз



Отдел кадастрового учета и кадастровой оценки недвижимости Управления Росреестра по Ивановской области

(полное наименование органа кадастрового учета, осуществляющего государственную кадастровую регистрацию земельных участков на территории соответствующего кадастрового округа)

**КАДАСТРОВАЯ ВЫПИСКА О ЗЕМЕЛЬНОМ УЧАСТКЕ (выписка из государственного кадастра недвижимости) КВ.1**

18.06.2010 № 24/10-18145

1	Кадастровый номер 37:24:020445:52		2	Лист № 1	3	Всего листов 2	
4	Предыдущие номера: 37:24:020445:50, 37:24:020445:1						
5	6	Дата внесения номера в государственный кадастр недвижимости: 11.04.2008					
7	Местоположение: обл. Ивановская, г. Иваново, ул. Полка "Нормандия-Неман", дом 83						
8	Категория земель:						
8.1	Земли сельскохозяйственного назначения	Земли населенных пунктов	Земли промышленности, энергетики, транспорта, связи, радиовещания, телевидения, информатики, земли для обеспечения космической деятельности, земли обороны, безопасности и земли иного специального назначения	Земли особо охраняемых территорий и объектов	Земли лесного фонда	Земли водного фонда	Земли запаса
8.2	Земли	Земли	Земли	Земли	Земли	Земли	Земли
9	Разрешенное использование/назначение: Многоквартирный жилой дом						
10	Фактическое использование /характеристика деятельности: -						
11	Площадь: 7585 кв.м.	12	Кадастровая стоимость (руб.): 16536513.60	13	Удельный показатель кадастровой стоимости (руб/кв.): 2180.16	14	Система координат: Местная
15	Сведения о правах:						
15	Вид права						
	Правообладатель						
	Общая долевая собственность						
	Собственники помещений многоквартирного дома						
16	Общая долевая собственность						
	Размер доли: доля в праве пропорциональна размеру общей площади помещения						
	Общие отметки						
17	Характер сведений ГРН (статус записи о земельном участке) -						
18	Дополнительные сведения						
	18.1 -						
	18.2 -						
18.3 -							

специалист-эксперт

(наименование должности)

М.П.

(подпись)

(инициалы, фамилия)

Вдовина Т.В.

