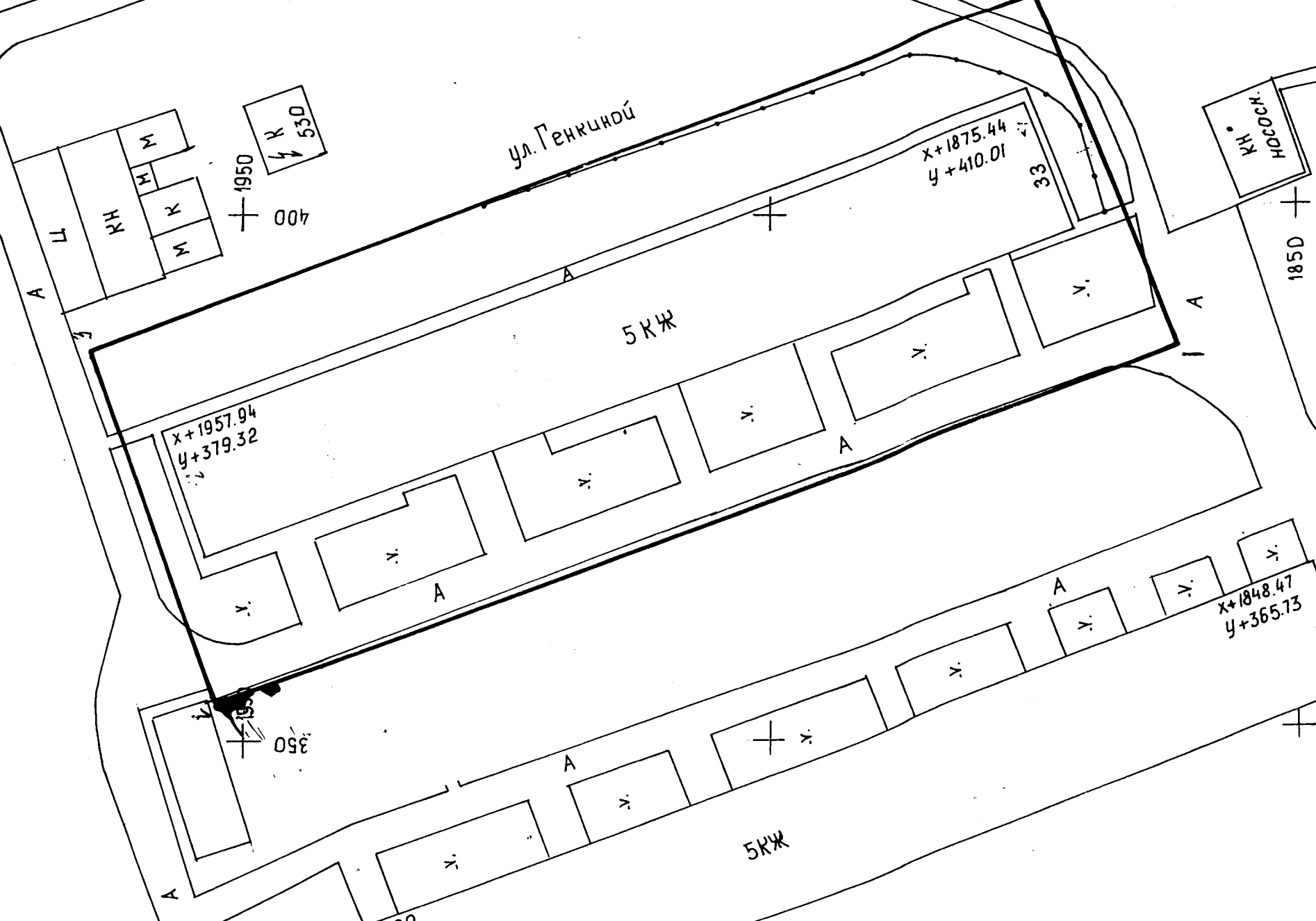


Рабочий чертеж границ земельного участка
Темкиной, 33

ул. Генкиной



$x+1957.94$
 $y+379.32$

$x+1875.44$
 $y+410.01$

$x+1848.47$
 $y+365.73$

$x+1944.00$
 $y+330.01$

1950
400

1850
400

НОСОК
К.У.

23

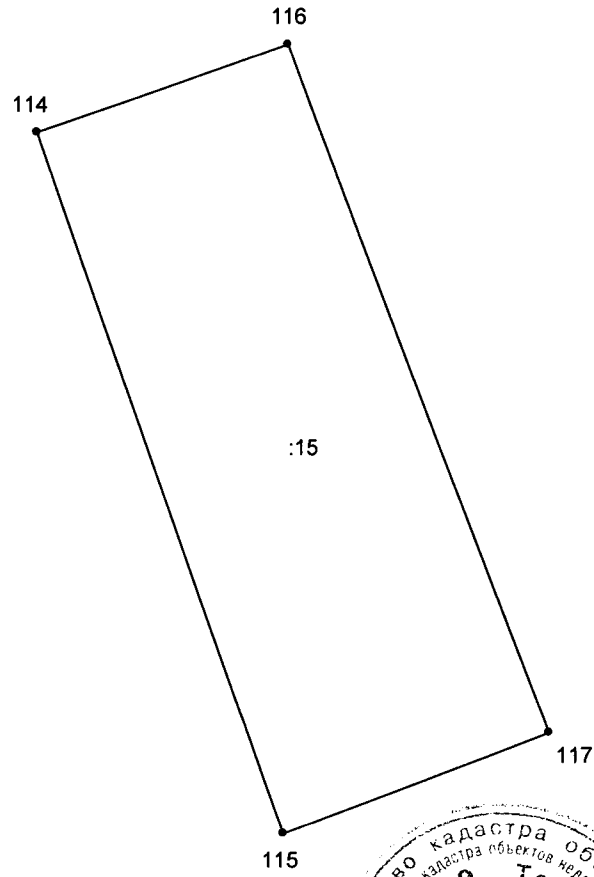
КАДАСТРОВАЯ ВЫПИСКА О ЗЕМЕЛЬНОМ УЧАСТКЕ (выписка из государственного кадастра недвижимости)

КВ.2

07.08.2008 № 14/08 - 13156

1	Кадастровый номер <u>37:24:020117:15</u>	2 Лист № <u>2</u>	3 Всего листов <u>2</u>
---	--	-------------------	-------------------------

4 План (чертеж, схема) земельного участка



5 Масштаб 1:1000



Условные знаки:

Начальник отдела _____
(наименование должности)

Трухин В.П. _____
(инициалы, фамилия)

(подпись)

Территориальный отдел №9 Управления Роснедвижимости по Ивановской области


(полное наименование органа кадастрового учета, осуществляющего государственный кадастровый учет земельных участков на территории соответствующего кадастрового округа)

КАДАСТРОВАЯ ВЫПИСКА О ЗЕМЕЛЬНОМ УЧАСТКЕ (выписка из государственного кадастра недвижимости)

КВ.1

17.01.2008 № 14/08-13156

1	Кадастровый номер <u>37:24:020117:15</u>	2	Лист № <u>1</u>	3	Всего листов <u>2</u>			
Общие сведения								
4	Предыдущие номера: <u>37:24:020117:15</u>							
5	-	6	Дата внесения номера в государственный кадастр недвижимости: <u>03.04.1998</u>					
7	Местоположение: <u>обл. Ивановская, г. Иваново, ул. Генкиной, 33</u>							
8	Категория земель:							
8.1	Земли сельскохозяйственного назначения	Земли населенных пунктов	Земли промышленности, энергетики, транспорта, связи, радиовещания, телевидения, информатики, земли для обеспечения космической деятельности, земли обороны, безопасности и земли иного специального назначения	Земли особо охраняемых территорий и объектов	Земли лесного фонда	Земли водного фонда	Земли запаса	Категория не установлена
8.2	-	весь	-	-	-	-	-	-
9	Разрешенное использование/назначение: <u>многоквартирный жилой дом</u>							
10	Фактическое использование /характеристика деятельности/: -							
11	Площадь: <u>3498 кв.м.</u>	12	Кадастровая стоимость (руб.): <u>12436649,28</u>	13	Удельный показатель кадастровой стоимости (руб/м ²): <u>3555,36</u>	14	Система координат: <u>Местная</u>	
15	Сведения о правах:							Особые отметки
Вид права			Правообладатель					
Общая долевая собственность			Собственники помещений многоквартирного дома			п.2 ст.16 Федерального закона "О введении в действие Жилищного кодекса Российской Федерации" от 29.12.2004 № 189-ФЗ		
16	Особые отметки: <u>Кадастровый номер 37:24:020117:15 равнозначен кадастровому номеру 37:24:02 01 17:0015.</u>							
17	Характер сведений ГКН (статус записи о земельном участке) -							
18	Дополнительные сведения		18.1	-				
			18.2	-				
			18.3	-				



Начальник отдела _____
(наименование должности)

Трухин В.П.
(инициалы, фамилия)