

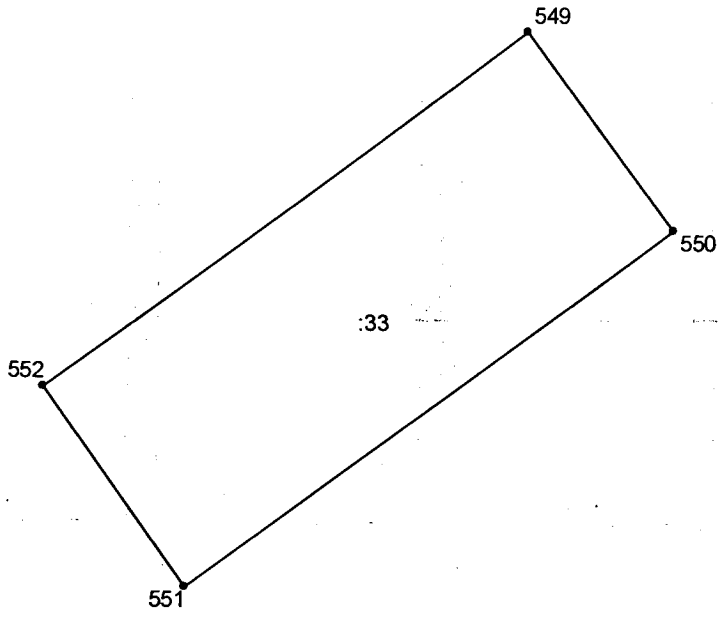
М 1:500

Схема расположения земельного участка
 г. Иваново, ул. Революционная, д. 12


КАДАСТРОВАЯ ВЫПИСКА О ЗЕМЕЛЬНОМ УЧАСТКЕ (выписка из государственного кадастра недвижимости)

КВ.2

17.06.2010 № 24/10-17977

1 Кадастровый номер <u>37:24:020610:33</u>	2 Лист № <u>2</u>	3 Всего листов <u>2</u>
4 План (чертеж, схема) земельного участка		
		
5 Масштаб <u>1:1000</u>		

Начальник отдела _____
(наименование должности)



М.П. _____ (подпись) Герасимова Т.Н.
(инициалы, фамилия)

Отдел кадастрового учета и кадастровой оценки недвижимости Управления Росреестра по Ивановской области

(полное наименование органа кадастрового учета, осуществляющего государственный кадастровый учет земельных участков на территории соответствующего кадастрового округа)

КАДАСТРОВАЯ ВЫПИСКА О ЗЕМЕЛЬНОМ УЧАСТКЕ (выписка из государственного кадастра недвижимости)

КВ.1

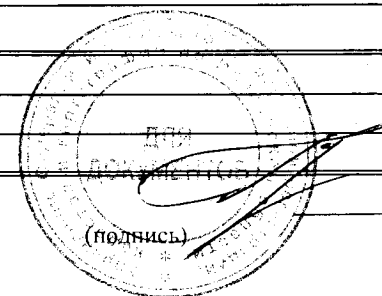
17.06.2010 № 24/10-17977

1	Кадастровый номер <u>37:24:020610:33</u>		2	Лист № <u>1</u>	3	Всего листов <u>2</u>			
Общие сведения									
4	Предыдущие номера: <u>У37:24:02 06 10:0021</u>								
5						6	Дата внесения номера в государственный кадастр недвижимости: <u>12.05.1991</u>		
7	Местоположение: <u>обл. Ивановская, г. Иваново, ул. Революционная, дом 12</u>								
8	Категория земель:								
8.1	Земли сельскохозяйственного назначения	Земли населенных пунктов	Земли промышленности, энергетики, транспорта, связи, радиовещания, телевидения, информатики, земли для обеспечения космической деятельности, земли обороны, безопасности и земли иного специального назначения		Земли особо охраняемых территорий и объектов	Земли лесного фонда	Земли водного фонда	Земли запаса	Категория не установлена
8.2	-	весь	-		-	-	-	-	-
9	Разрешенное использование/назначение: <u>для многоквартирного жилого дома</u>								
10	Фактическое использование /характеристика деятельности/: -								
11	Площадь: <u>2533±18 кв.м.</u>	12	Кадастровая стоимость (руб.): <u>4784837</u>	13	Удельный показатель кадастровой стоимости (руб/м ²): <u>1889</u>	14	Система координат: <u>Местная</u>		
15	Сведения о правах:								
	Вид права			Правообладатель		Особые отметки			
	Общая долевая собственность			Собственники помещений многоквартирного дома		Размер доли: доля в праве пропорциональна размеру общей площади помещения, п.2 ст.16 Федерального закона "О введении в действие Жилищного кодекса Российской Федерации" от 29.12.2004 № 189-ФЗ			
16	Особые отметки: <u>Кадастровый номер 37:24:020610:33 равнозначен кадастровому номеру 37:24:02 06 10:0033</u>								
17	Характер сведений ГКН (статус записи о земельном участке) -								
18	Дополнительные сведения		18.1	-					
			18.2	-					
			18.3	-					

Начальник отдела

(наименование должности)

М.П.



(подпись)

Герасимова Т.Н.

(инициалы, фамилия)